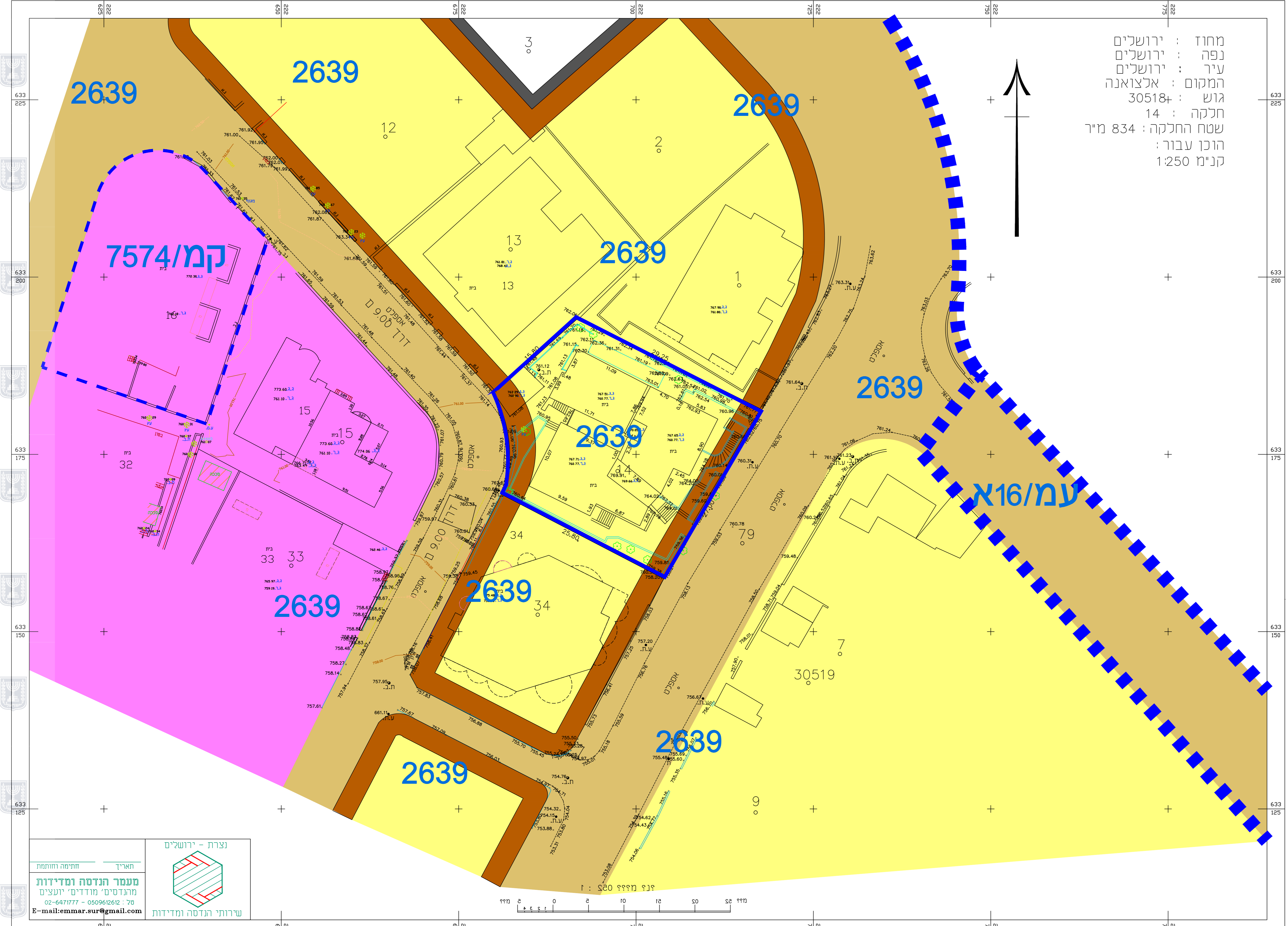
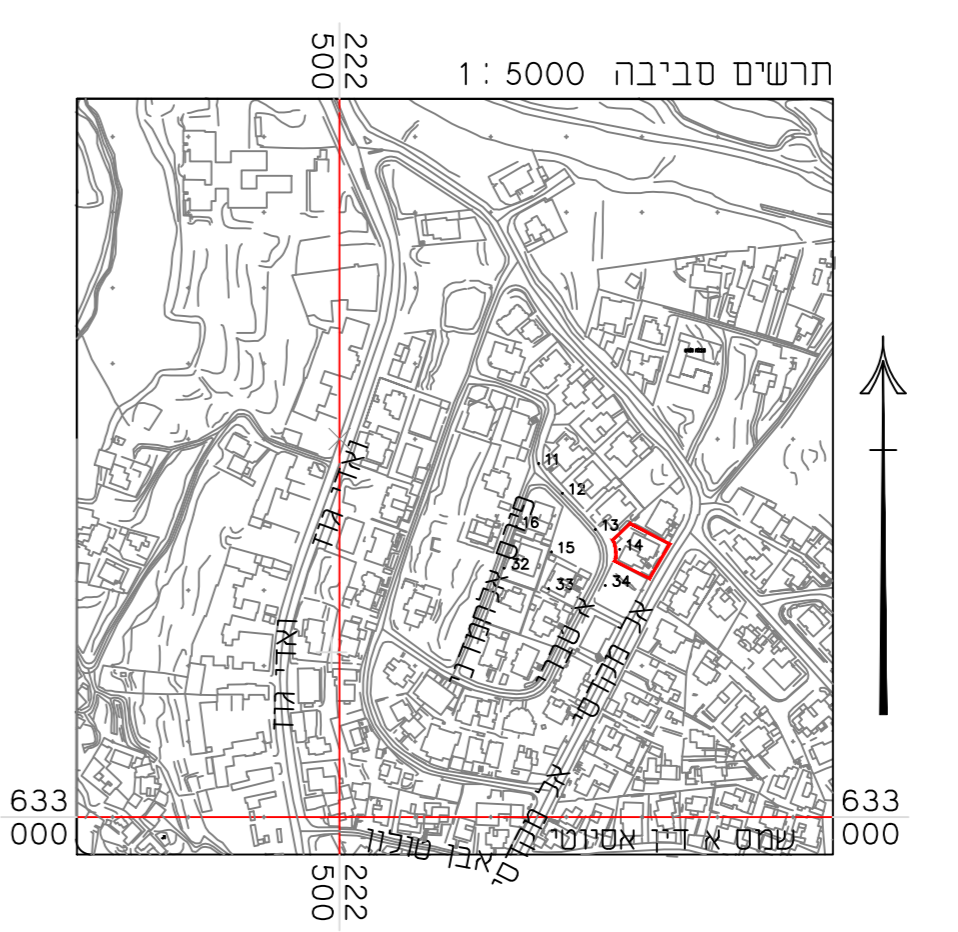
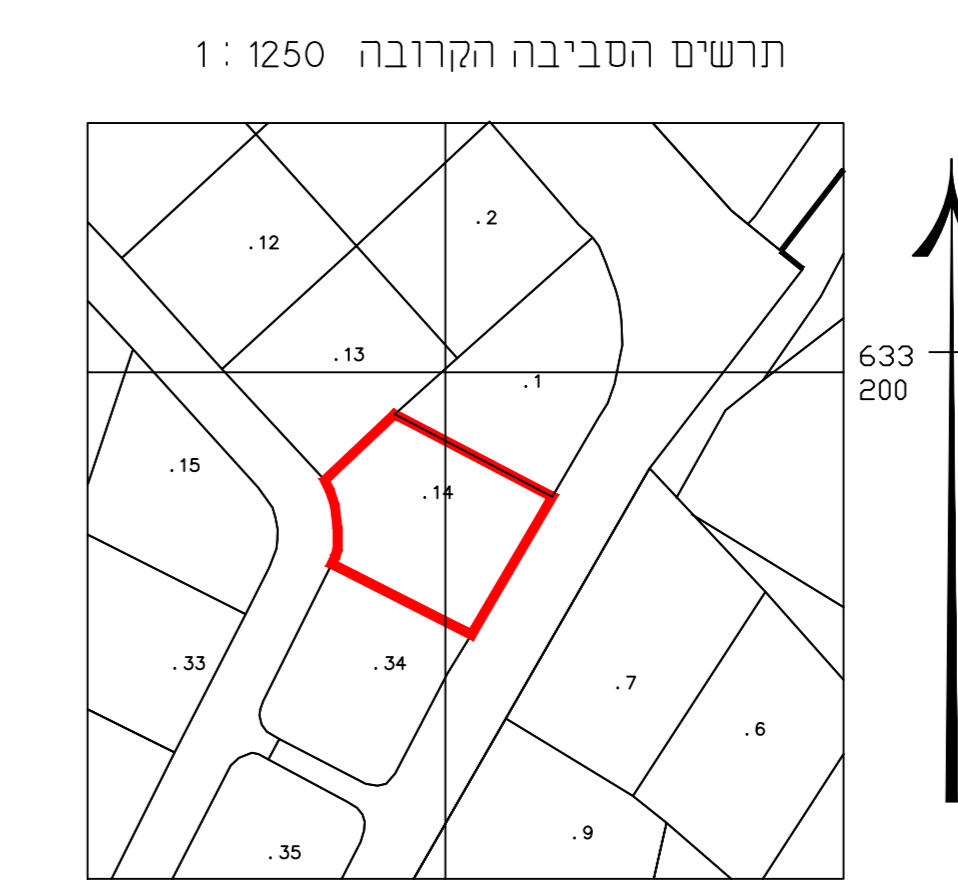


# מצב מאושר

## ק"מ 1:250

מחוז : ירושלים  
 נפה : ירושלים  
 עיר : ירושלים  
 המקום : אלצואנה  
 גוש : 30518+  
 חלקה : 14  
 שטח החלקה : 834 מ"ר  
 הוכן עבור :  
 קנ"מ 1:250

- מקרא**  
**מצב מאושר**
- גבול תכנית
  - גבול תכנית מאושרת
  - מספר תכנית מאושרת
  - דרך מאושרת
  - אזור מגורים 4
  - אזור מגורים 5
  - אזור מגורים 1
  - שטח לא חלה התכנית
  - מספר חלקה
  - גבול חלקה
  - מספר גוש



חוק התכנון והבנייה, התשכ"ה - 1965 <b>תכנית מפורטת</b>	
<b>תכנית מספר 101-0778191</b>	
<b>הגדלת מסי קומות ומסי יח"ד ואדי אל-גוז, ירושלים</b>	
<b>תשריט מצב מאושר</b>	<b>קנ"מ 1:250</b>
<b>מחוז</b>	<b>ירושלים</b>
<b>מרחב תכנון מקומי</b>	<b>ירושלים</b>
<b>רשות מקומית</b>	<b>ירושלים</b>
<b>ישוב</b>	<b>ירושלים</b>
<b>שטח התכנית</b>	<b>0.816 ד'</b>
<b>תאריך</b>	<b>12.07.2021</b>

מספר התוכנית: 30518-14

רמת דיוק הגו הכול והמסטר:  
 1 = מ"ידיה גרפית  
 2 = קו כחול לכבוד ברמה אנליטית  
 3 = מ"ידיה אנליטית מלאה בזמן תוצר

1. המ"ידיה המקורית  
 הר"ני מצורף בזאת כי מ"ידיה המפה הטופוגרפית/  
 המצבית המהווה רמק לתוכנית זו. בערכה על ידי:  
 03.02.2020  
 ביום

והיא תוכנה לפי הוראות נוכח מבאית וברחאם  
 להוראות הוועק ותמנות המודדים שבתוקף.

שם המודד: נזאר אבו רגב  
 מספר רישון: 1168  
 חתימה: תאריך:

**שמות וזחתימות:**

שם בשר טול-אדריכל	חתימה:
ת"ד 5396	מספר:
סניבר המשרד 40400	מספר:
050-4797324	מספר:
02-5865426	מספר:
bashir.tawil@yahoo.com	מספר:

נצרת - ירושלים

תאריך: חתימה ותוממת

**מעמר הנדסה ומדידות**  
 מהנדסים' מודדים' ועצים  
 02-6471777 - 0509612612 : טל  
 E-mail:emmar.sur@gmail.com

שירותי הנדסה ומדידות