

הוועדה המחוזית החליטה ביום:

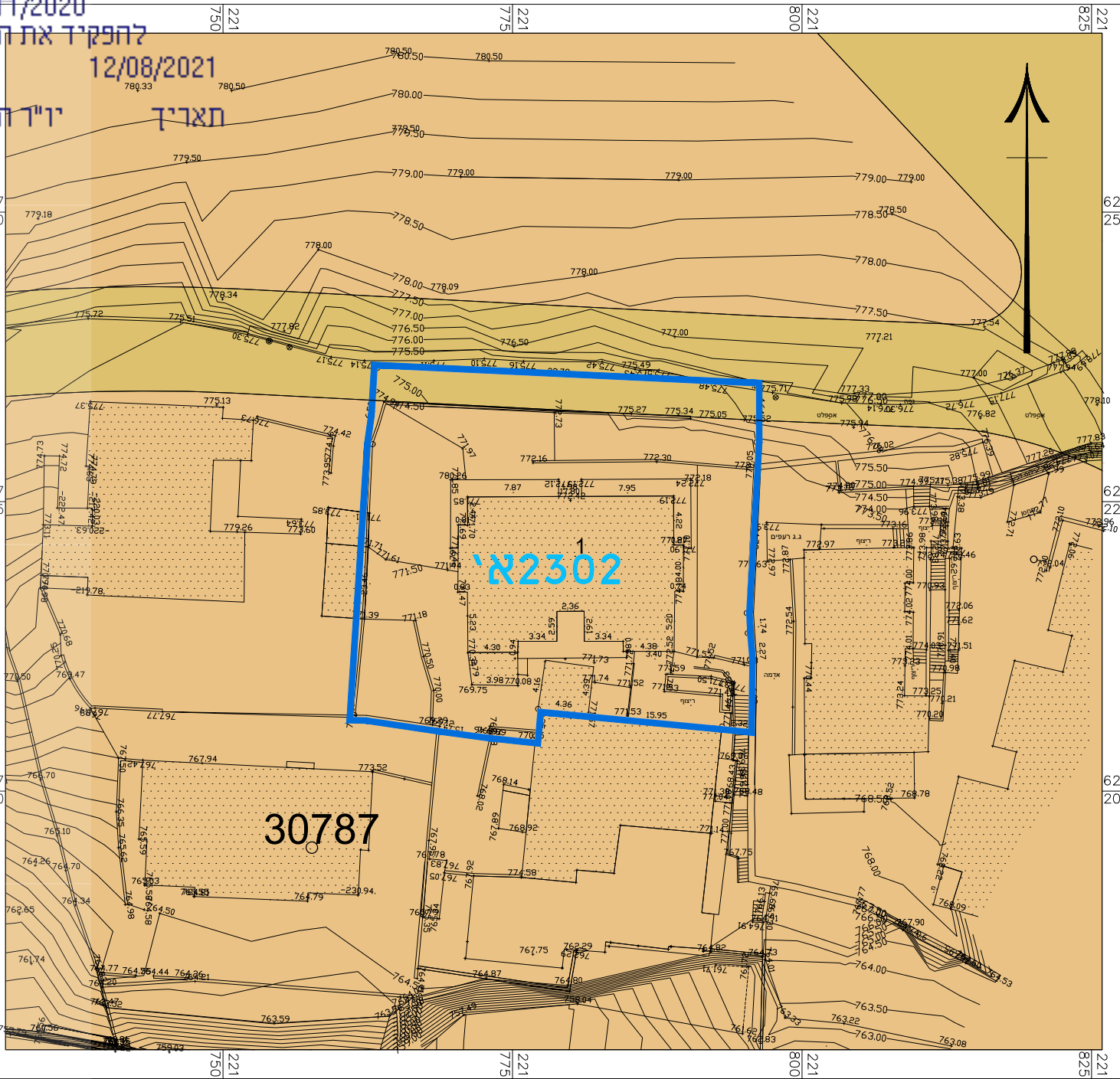
19/11/2020

להפקיד את התכנית

12/08/2021









תאריך

יו"ר הוועדה המחוזית



מצב מאושר ע"פ תכנית 2302 א' קנ"מ 1:500

מקרא מצב מאושר

-  גבול התכנית
-  מספר תכנית מאושרת 2302 א'
-  גבול תכנית מאושרת
-  דרך מאושרת
-  אזור מגורים 5 מיוחד
-  גבול גוש
-  מספר גוש 30787
-  מספר חלקה 1

חוק התכנון והבניה, התשכ"ה - 1965

תכנית מתאר מקומית


תכנית מס' 101-0849026

שם התכנית

תוספת בניה מעל בנין קיים בשכני צור באהר-ירושלים

תשריט מצב מאושר		גיליון 1 מתוך 1	
מחוז	ירושלים	שטח התוכנית	1002 דונם
מרחב תכנון מקומי	ירושלים	איחוד וחלוקה	סמכות ראשית
רשות מקומית	ירושלים	אופי התכנית	קנה מידה 1:500
ישוב	ירושלים	לא	ללא איחוד וחלוקה
שם התוכנית	1002 דונם	קנה מידה	1:500
איחוד וחלוקה	סמכות ראשית	אופי התכנית	תכנית עשיתן מכוחה לרציא היתרים /או הרשאות
הוראות לתכנון	לא	תלת מימד	תאריך 18/03/2020

חותמות מוסד התכנון



שמות וזתימות:

שם:	מספר:	תאריך:	מספר רישון:
מספר:	ירושלים צור באהר	02-5380306	תאריך:
תאריך:	תאריך:	תאריך:	תאריך:
תאריך:	תאריך:	תאריך:	תאריך:

הרינו מצויר בזאת כי המפה הטופוגרפית/מצבית המורה רקע לתכנית זו נערכה על ידי ביום 07-03-2020 והיא הוכנה לפי הוראות נוהל מבאית מדידה ארטיטית מלוא ברמת תצ"י. מדידה ארטיטית מלוא ברמת תצ"י. 882

