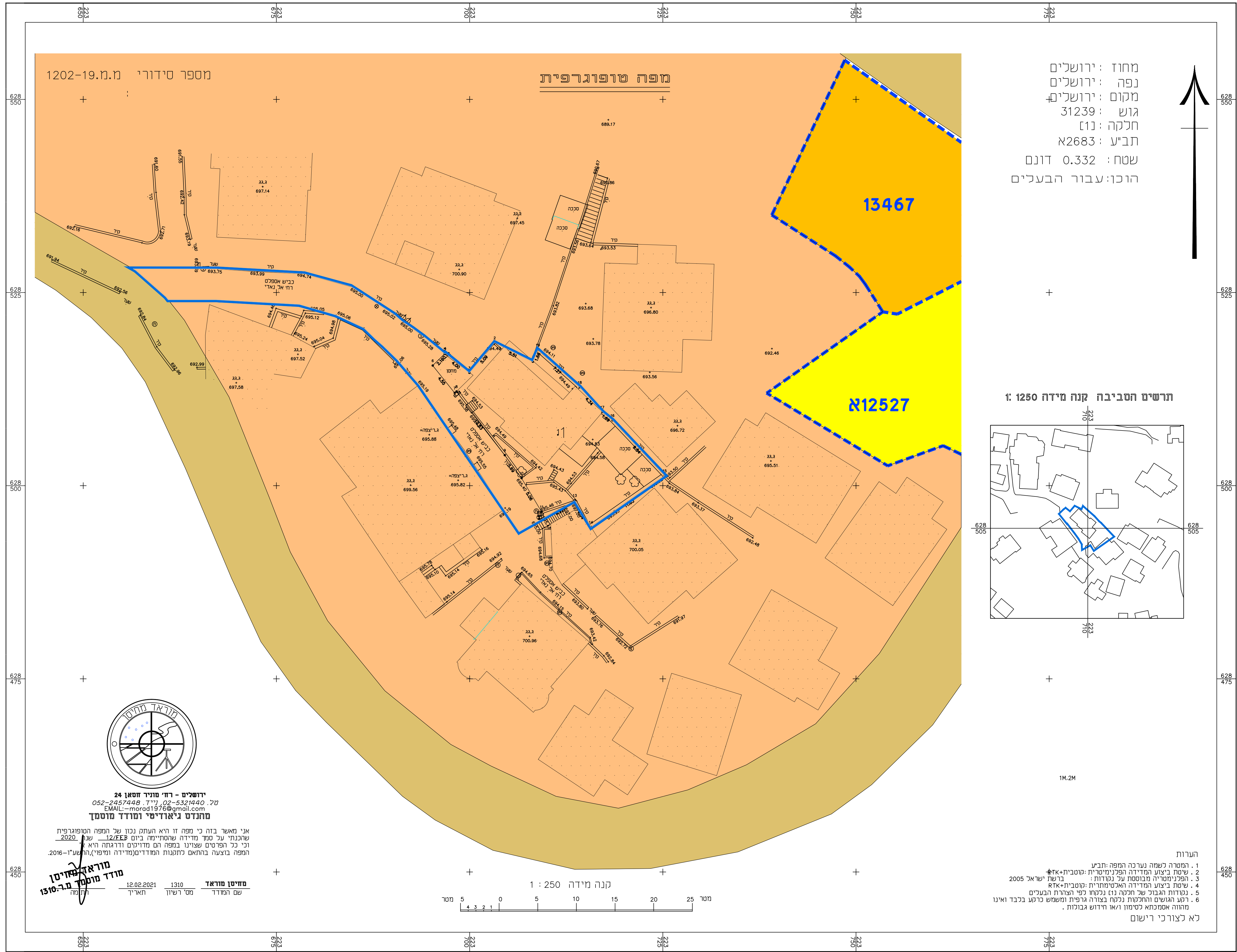
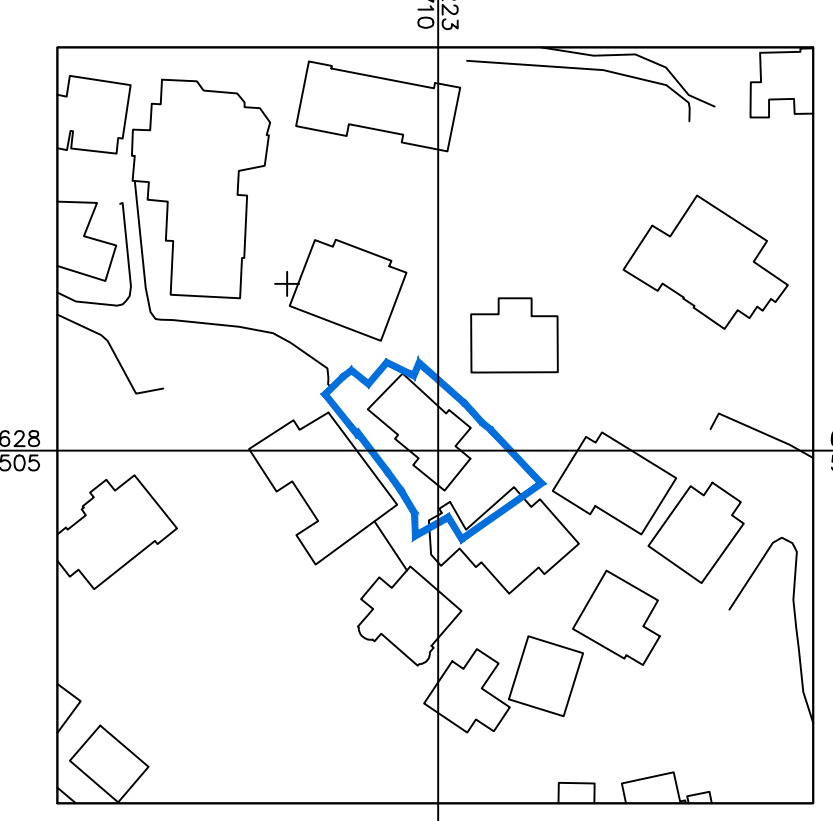


מצב מאושר קנ"מ 1:250



מחוז : ירושלים  
 נפה : ירושלים  
 מקום : ירושלים  
 גוש : 31239  
 חלקה : [13]  
 תב"ע : א2683  
 שטח : 0.332 דונם  
 הוכן: עבור הבעלים

תרשים הסביבה קנה מידה 1:1250



- הערות
1. המסלול נקבע על פי תוכנית המפתח.
  2. שיטת ריצוע המדידה הפלנימטרית: טופוגרפיה - א"א.
  3. הפלנימטריה מבוססת על נקודות: ברשת ישראל 2005.
  4. שיטת ריצוע המדידה האלסטומטרית: טופוגרפיה - א"א.
  5. נמדדה הגובה של חלקה 13 נלקחו לפי הצורה הבעיית.
  6. רשע והגשים והחלקות נלקחו בצורה גרפית ומשמש כרקע בכבוד ואינו מהווה אסמכתא לסימון גאו ויחידוש גבולות.
- לא לצורך רישום

מקרא מצב מאושר

	גבול תוכנית לתצוגה
	גבול תכנית מאושרת ומספרה 153
	איזור מגורים 6
	איזור מגורים א
	איזור מגורים ב
	דרך קיימת או מאושרת
	בנין קיים

חוק התכנון והבנייה, התשכ"ח - 1965  
 תכנית מתאר מקומית

נספח לתכנית מס' 101-0848754

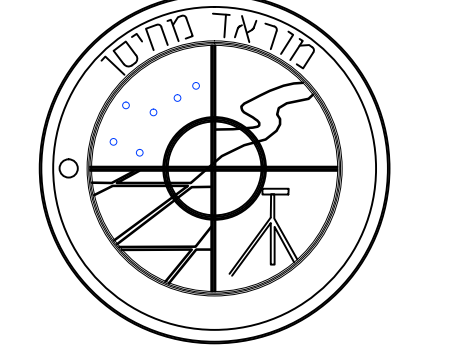
הריסת בניה קיימת והקמת בנין חדש  
 למגורים בשכונת גיבל אלמוקבר

גיליון 1 מתוך 1

תחולה	רקע
תיאור	מצב מאושר
תאריך עריכה	10/03/2021
קנ"מ	1:250
תרשימים נוספים	קנ"מ
תרשים סביבה	1:250

שמות וחתומות:

עורך ראשי	תאריך: מועלט להנדסה ואדריכלות	חתימה:
מודד	מוראד מזיטן	חתימה:



ירושלים - רח' מנחם חסון 24  
 טל. 052-2457448, נייד 02-5321440  
 EMAIL: morad1976@gmail.com  
 מהנדס גיאודזי ומודד מוסמך

אני מאשר בזה כי תוכנית זו היא העתק נכון של המפה הטופוגרפית שהוכנה על סמך מדידה שהסתיימה ביום 12/08/2020 וכל הפירוט שצוינו בהפיה הם מדויקים ודרגתה היא 2016 והמפה בצבעה בהתאם לדוגמת המודד (טופוגרפיה) ושינוי 2016.

מוראד מזיטן  
 מודד מוסמך מ.ר. 1310  
 12.02.2021  
 שם המודד: מ.ר. 1310  
 מס' רישון: תאריך:

