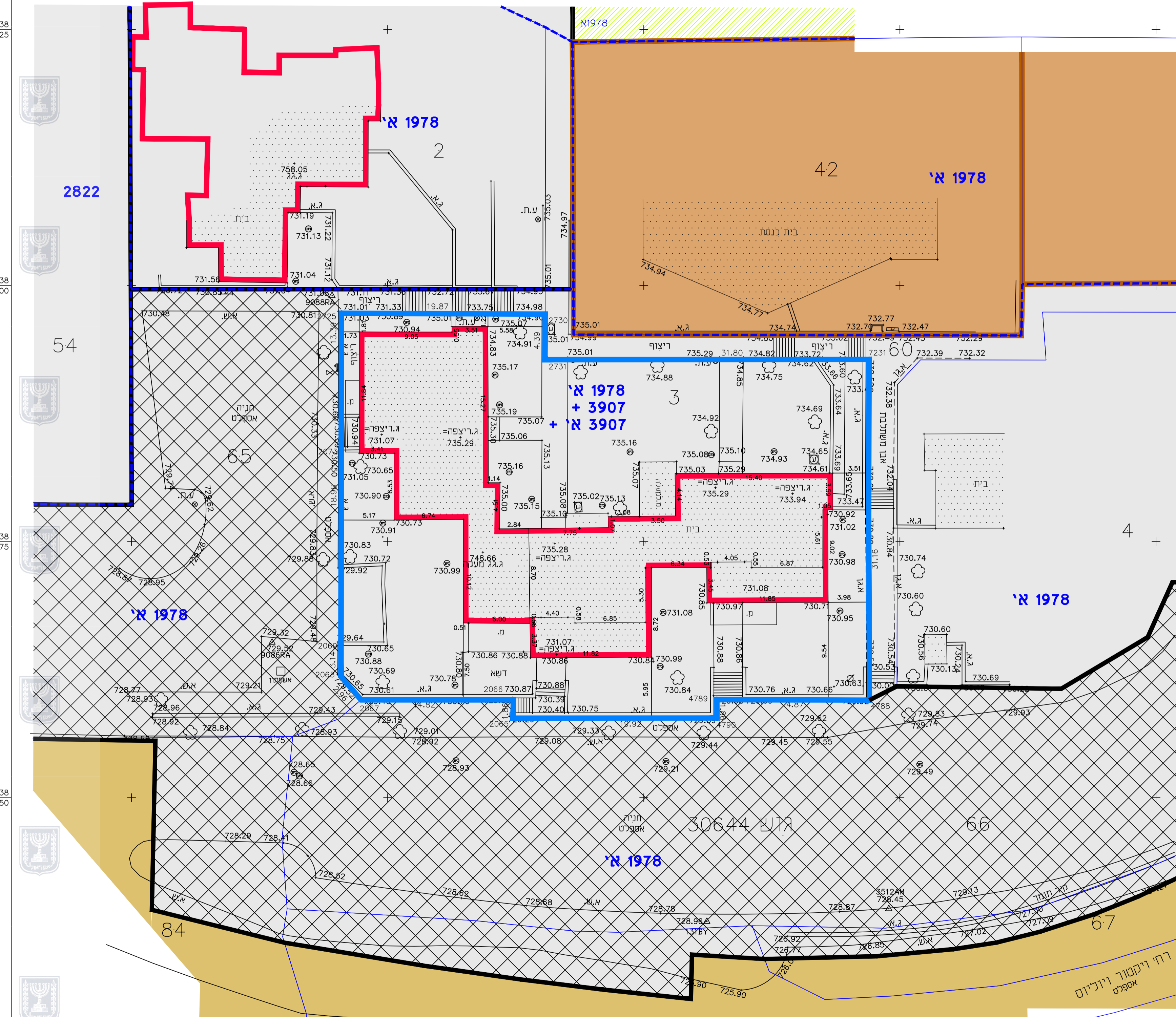


מס' תיזוירי א.י. 462/16



מחזור : ירושלים
 נפה : ירושלים
 מקום : ויקטור ויליוס 608, נווה יעקב
 גוש : 30644
 חלקה : 3
 הוכן עבור בעלים
 השטח 1837 מ"ר

חוק התכנון והבנייה, התשכ"ה - 1965
תכנית מפורטת

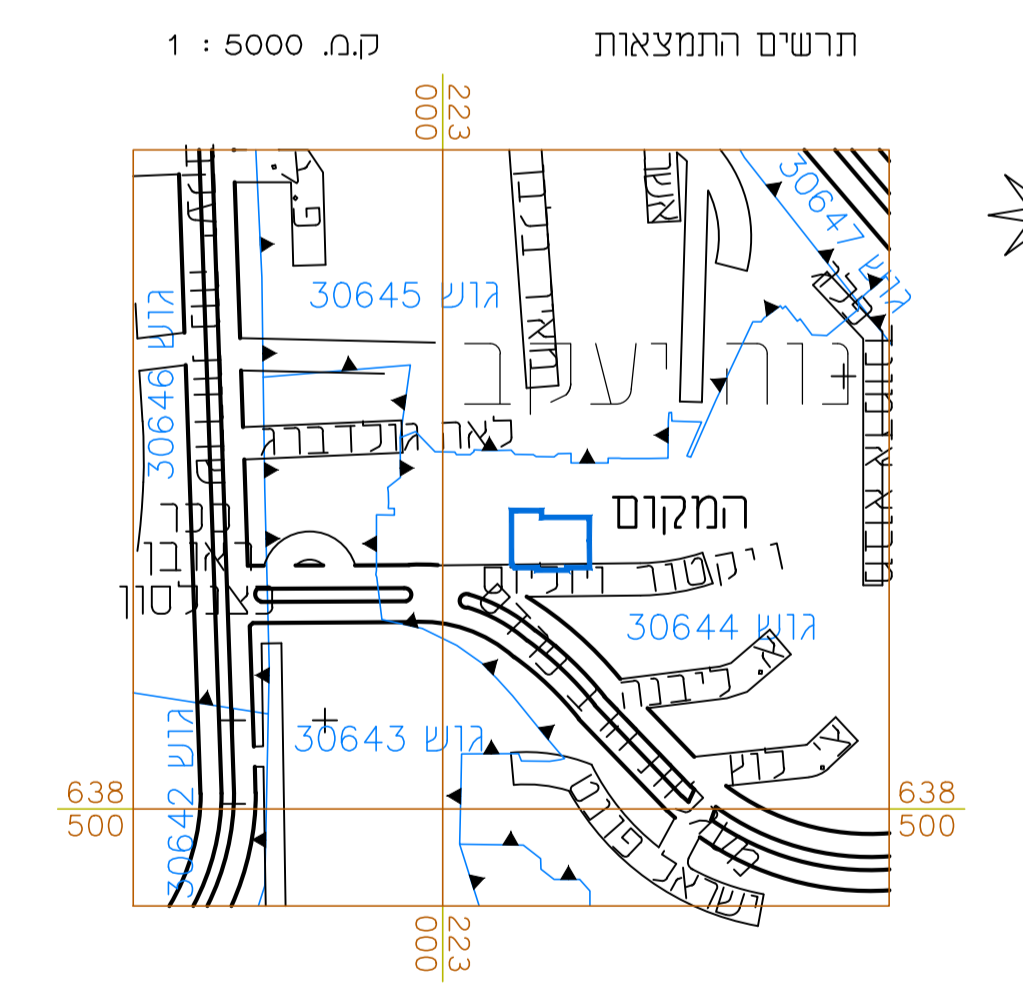
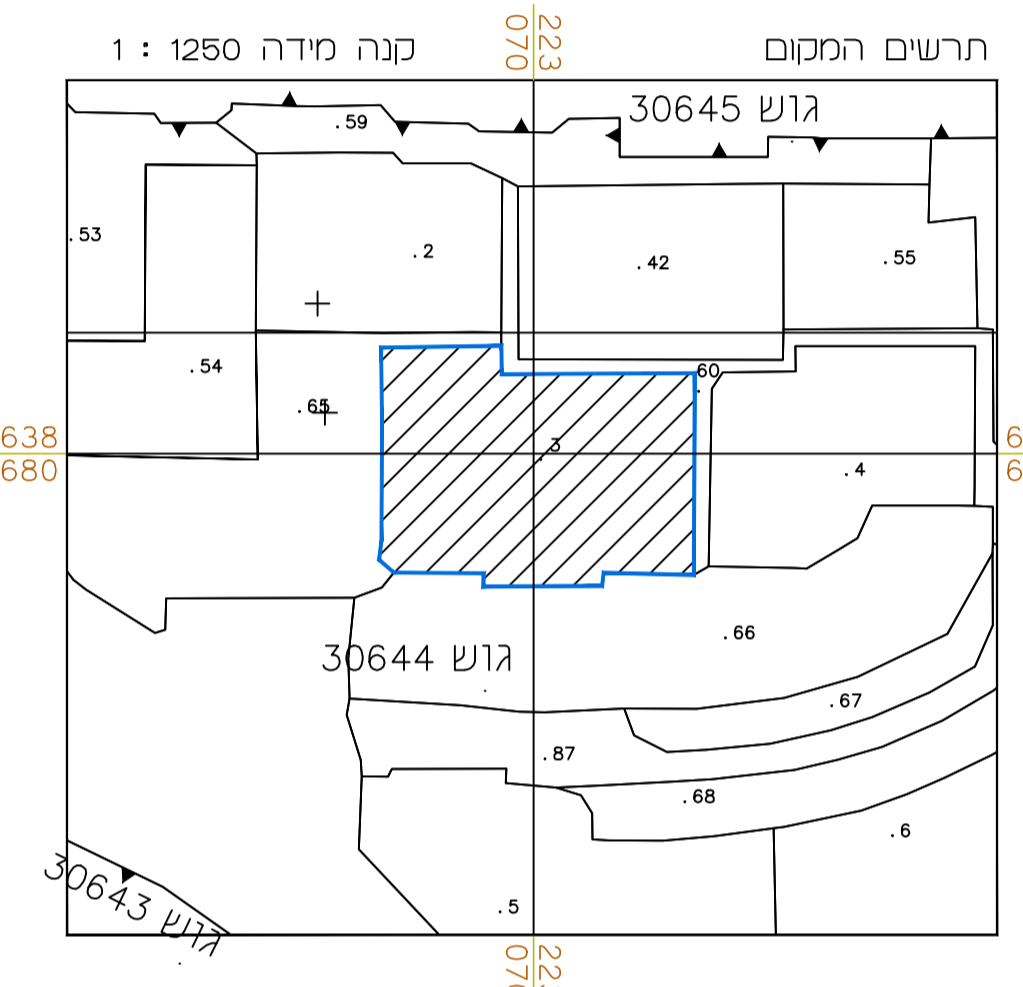
תכנית מס' 101-0968099

הרחבת יח"ד
ברחי ויקטור ויליוס 5,7,9,
נווה יעקב, ירושלים.

מצב מאושר קניס: 1:250

מקרא מצב מאושר:

- גבול תכנית מוצע
- גבול תכנית מאושרת ומספרה: 1978 א'
- מבנים ומוסדות ציבור
- מרכז אורחי
- דרך קיימת
- חניה
- גבול גוש
- בנין קיים
- בניין מעל 5 קומות
- גבול חלקה
- מס' חלקה
- מס' גוש



מספר התוכנית: 069/19 J.A.
 רמת דיוק הגו החכול והקוטטר:
 1 = מדידה גרפית
 2 = קו כחול נכבד/ ברמה אנליטית
 3 = מדידה אנליטית מלאה ברמת חצר
 1. המדידה המקורית.
 הריני מצויר בזאת כי מדידת המפה הטופוגרפית/
 המצבית המוהוה רקע לתוכנית זו. נערכה על ידי:
 ביום 03.12.2020
 והיא הוכנה לפי הוראות נוהל מבאית ובהתאם
 להוראות החוק ולתקנות המודדים שבתוקף.
 שם המודד: מ. שורץ
 מספר רישון: 1048
 חתימה: _____ תאריך: _____

בוטי מדידות - שירותי מדידות ויעוץ הנדסי
 טוהן 14, קרית יובל, ירושלים
 02-6483683 פקס: 02-6413002 טל: 0544289409
 E-mail: office@botti.co.il

שורץ מיכאל - מודד מוסמך
 מס' רשיון 1048

מדידות, שירותי ביצוע וליוו פרויקטים, מיפוי, חישובי כמות, הנדסה.	דף מס' / מחוץ הוצאה לאור	פרויקט-הזמנה
30644-3	03.12.2020	
מודד:	מאור	ירושלים
מיכאל שורץ	אשר:	ירושלים
		פקס: 02-6483683
חתימה: office@botti.co.il		

- הערות:
- המטרה שלשמה נערכה המפה: תיכנון
 - המפה קשורה לרשת ישראל 2005
 - שיטת ביצוע עבודה פלנימטרית: קוטבית
 - שיטת ביצוע עבודה אנטימטרית: איזון טריגונומטרי
 - הפלנימטריה מבוססת על נקו: RTK 30644
 - האלטימטריה מבוססת על נקו: RTK
 - גבולות החלקה 3 נלקחו ממפת גוש רשום
 - המדידה אינה כוללת תשתיות שאינן נראות לעין.
 - הגבולות של החלקות הסמוכות נלקחו גרפית ממפת גוש רשום.

