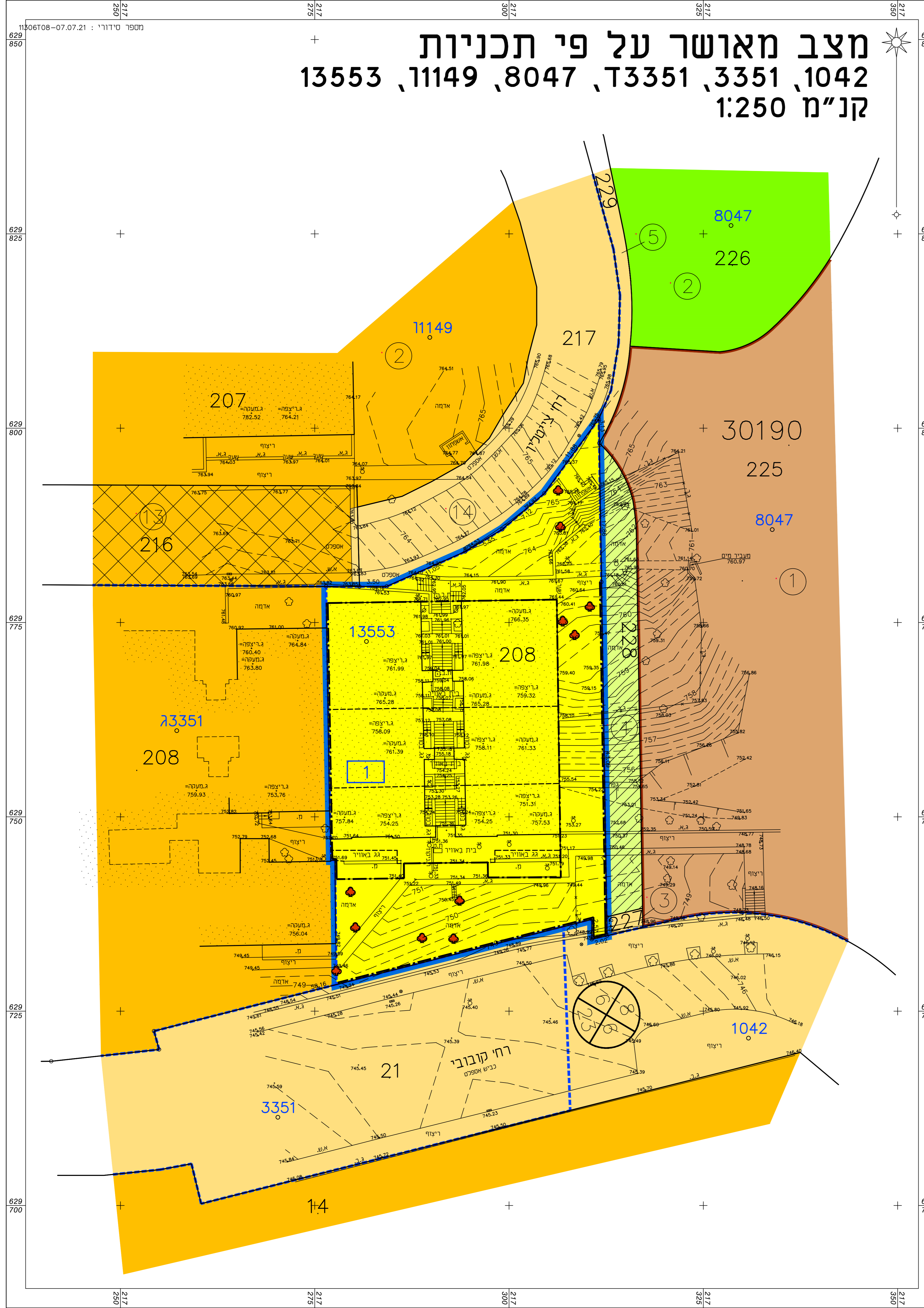


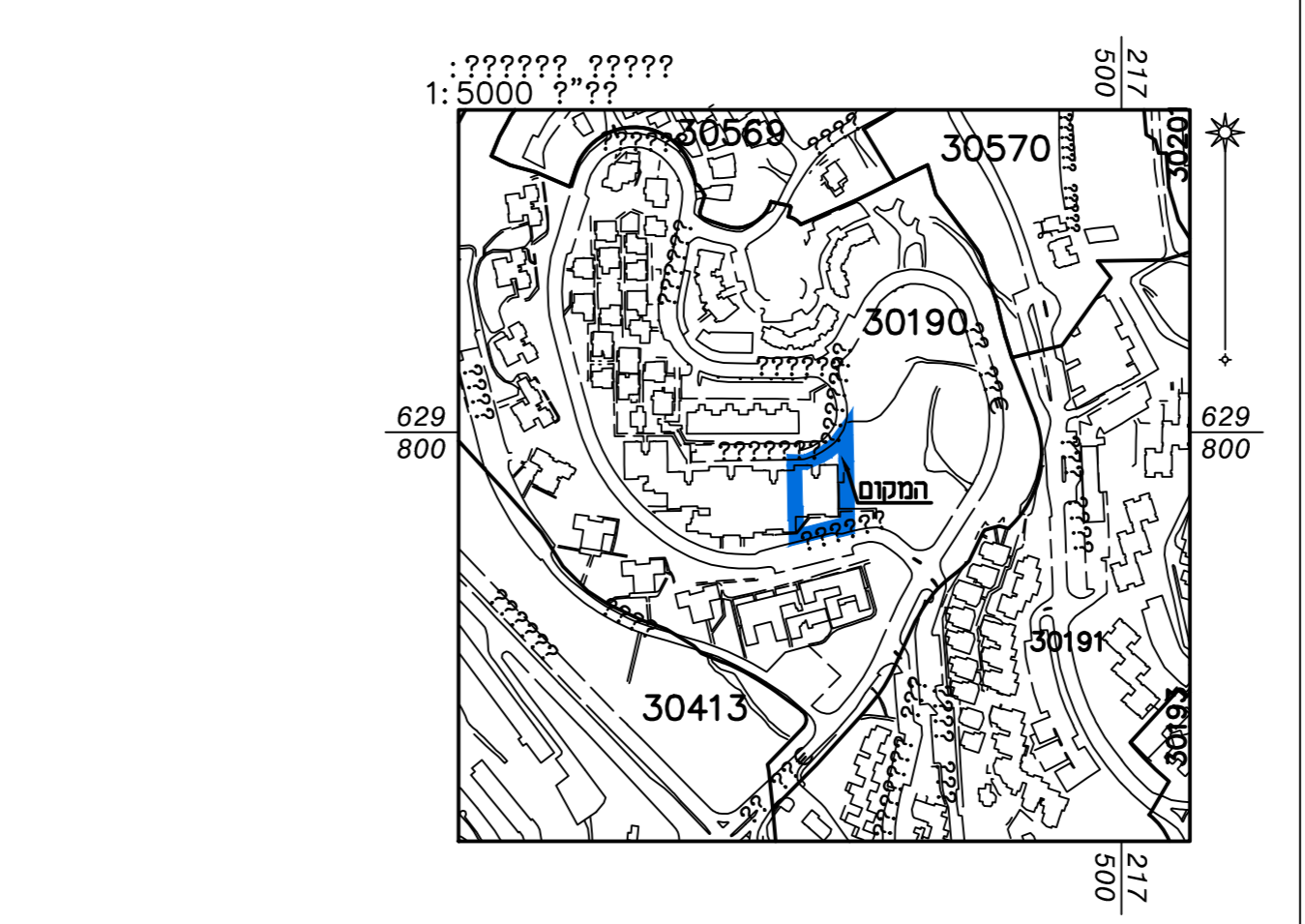
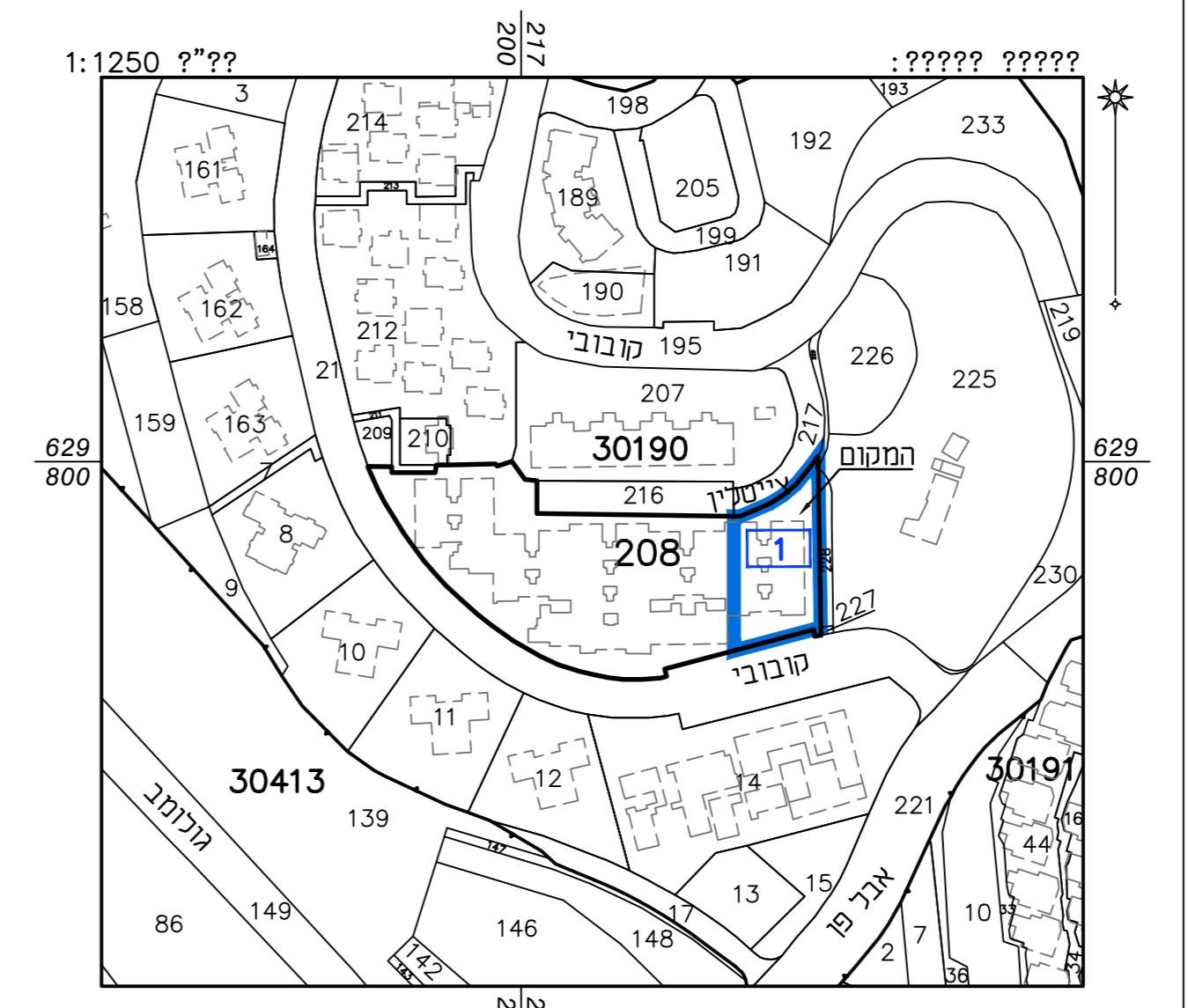
# מצב מאושר על פי תכניות 13553, 11149, 8047, 3351, 1042 קנ"מ 1:250



## מקרא מצב מאושר

- גבול תכנית
- גבול תכנית מאושרת ומספרה
- (\*) דרך קיימת או מאושרת
- מגורים א'
- (\*) אזור מגורים 5
- (\*) אזור מגורים מיוחד
- (\*) שטח לבנין צבורי
- (\*) שטח צבורי פתוח
- (\*) מעברי ציבורי להולכי רגל
- חניה פרטית
- קו בנין
- עץ/עצים לשמור
- בנין קיים
- מספר גוש
- גבול תכנה
- מספר תכנה
- גבול חצי שטח ומספרו
- מספר מרחש מאושר
- מספר ודר
- קו בניין
- רוחב הדרך

(\*) ענודים שלא כפי תב"ת 2006



מצב מאושר	
נספח לתכנית מס' 101-0814020	
הרחבת יחיד ברחי קובובי 4 רמת דניה	
גליון 1 מתוך 1	
תחולה	רקע
תיאור	
תאריך עריכת הנספח	14/07/2021
קנ"מ	1:250
תרשימים נוספים	קנ"מ
תרשים המקום	1:1250
תרשים סביבה	1:5000
שמות וחותימות:	
עורך הנספח	מט: ראובן אלסטר
חתימה:	מיסד פוסטגרמטריה מדידת והנדסה בע"מ

הריני מצהיר בזאת כי המפה הטופוגרפית/המצבית המורוה רקע לתכנית זו, נערכה על ידי ביום 07.07.21 והיא הוכנה לפי הוראות נוהל תב"ת ובהתאם להוראות החוק ולתקנות המודדים שבתוקף. דיוק המפה והקודסטור: מדידה אנליטית מלאה ברמת תצ"ר

שם המודד	אלסטר ראובן
מספר רשיון	502
חתימה	
תאריך	