

חוק התכנון והבנייה, התשכ"ה - 1965

### תכנית מתאר מקומית

#### תכנית מתאר מקומית

**תוכנית מס' 101-0841320**

שם התכנית  
הקמת בניין 8 קומות עבור עמותת  
הלותרים בשכונת בית חנינה


#### מצב מאושר

גליון 1 מתוך 1

שם התנסח	קנ"מ
מצב מאושר	1: 250
תרשים סביבה	1: 5000
תרשים מקום	1: 1250

### מקרא מצב מאושר

במ-3458



30605

54,55

[7],[9]

גבול תכנית מאושרת  
מס' תכנית מאושרת

גבול התכנית

דרך מאושרת

אזור מגורים 1 מיוחד

אזור מגורים 2

אזור מגורים 5 מיוחד

אזור מגורים ב

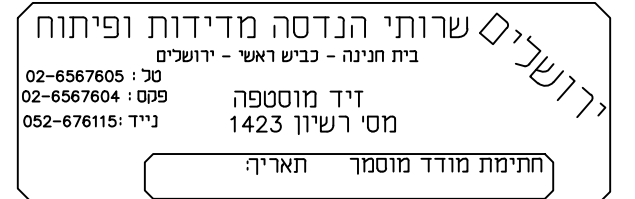
שטח לבניין ציבורי

בניין קיים

מספר גוש

מספר חלקות

מספר מגרש חדש



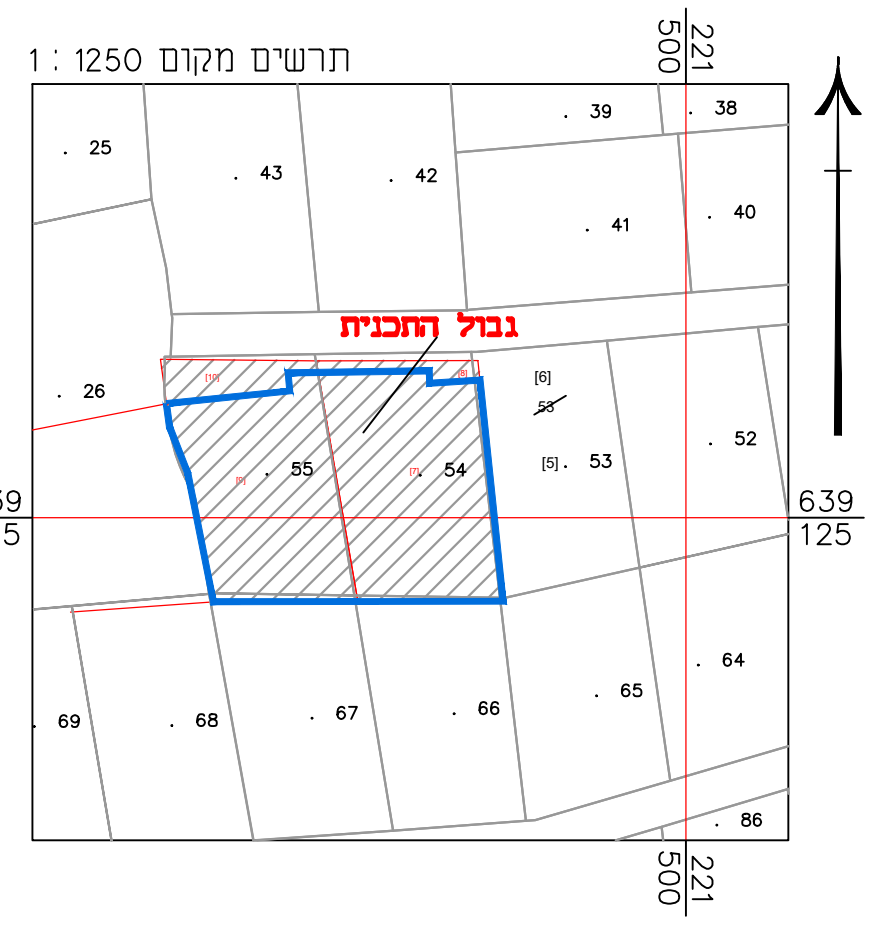
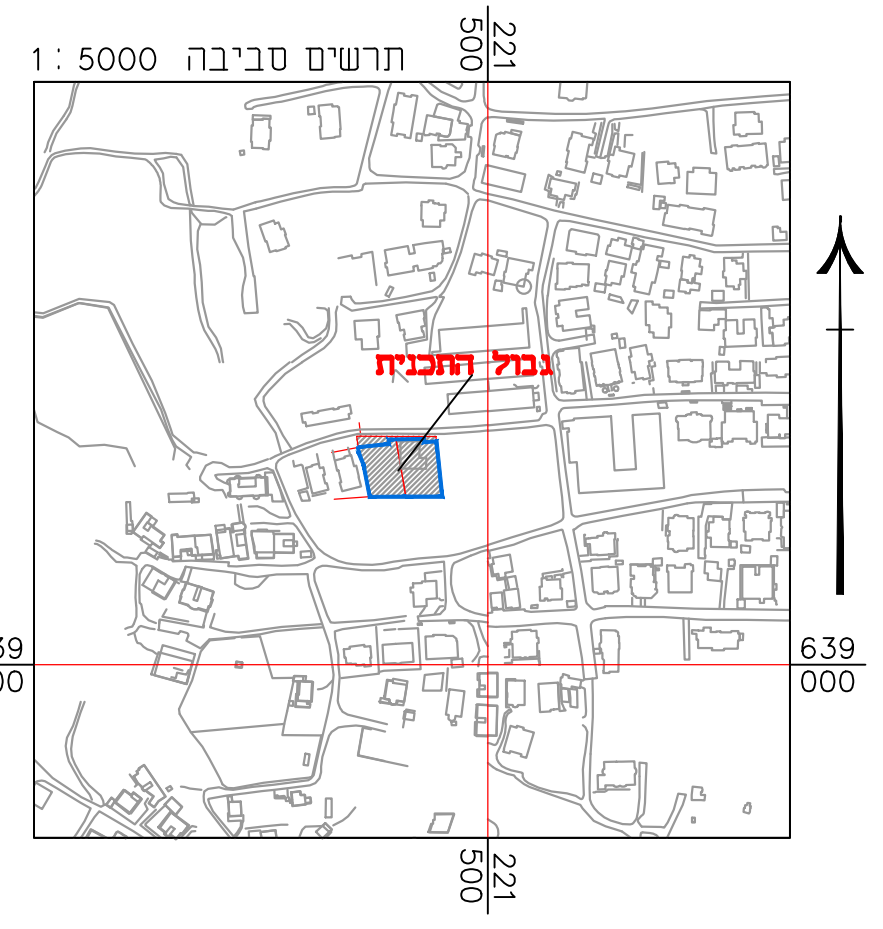
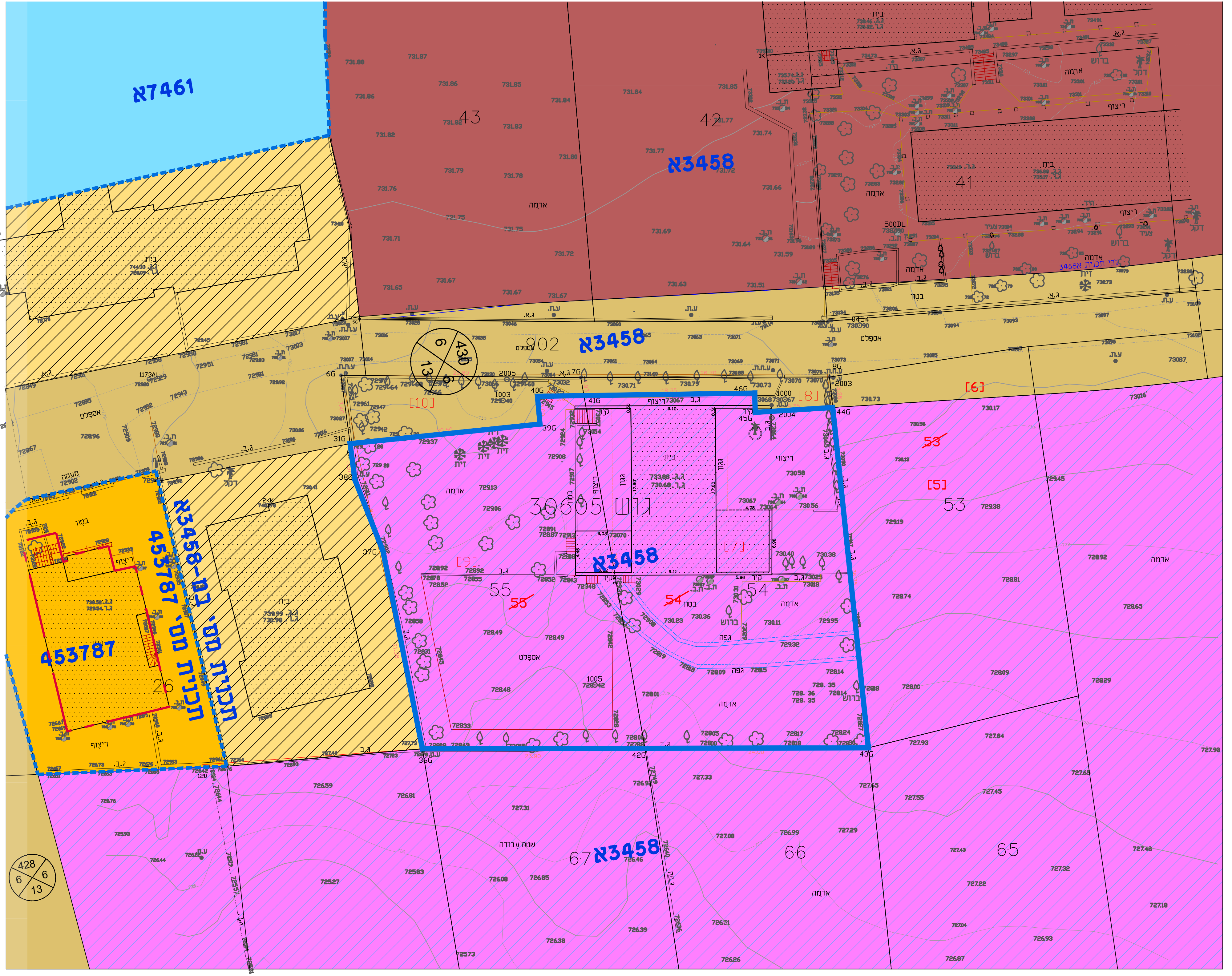
אישור מפה  
אני מאשר כי מפה זו היא העתק נכון של מפת רעם שהכניתי על סמך מדידה שרשמית  
ביום 12 בחודש 2 שנת 2020, וכי כל הפרטים שצוינו בה מלאים ומדויקים ונכונים  
היא א-תמפה בוצעה בהתאם לתקנות המודדים מדידה ומיפוי, התשנ"ח-1998.

19/2/2020 י"ד מוסטפה 1423 שם המודד ומענו  
02-6567805 מספר רישוי 1423 מספר רישוי חתימה

שמות ודחיתמות:

חתימה:	עורך התכנית: פרום עיד	
תאריך: 27.06.2021	מחבת: האריך	
דוא"ל: officeabul@yaho.com	דוא"ל: 02-5400977	02-5400966
ת"ד: 49547	ירושלים - 0522877014	
משרד אבו ליל לתכנון והנדסה		

### עורכי התכנית



קנה מידה 1:250

