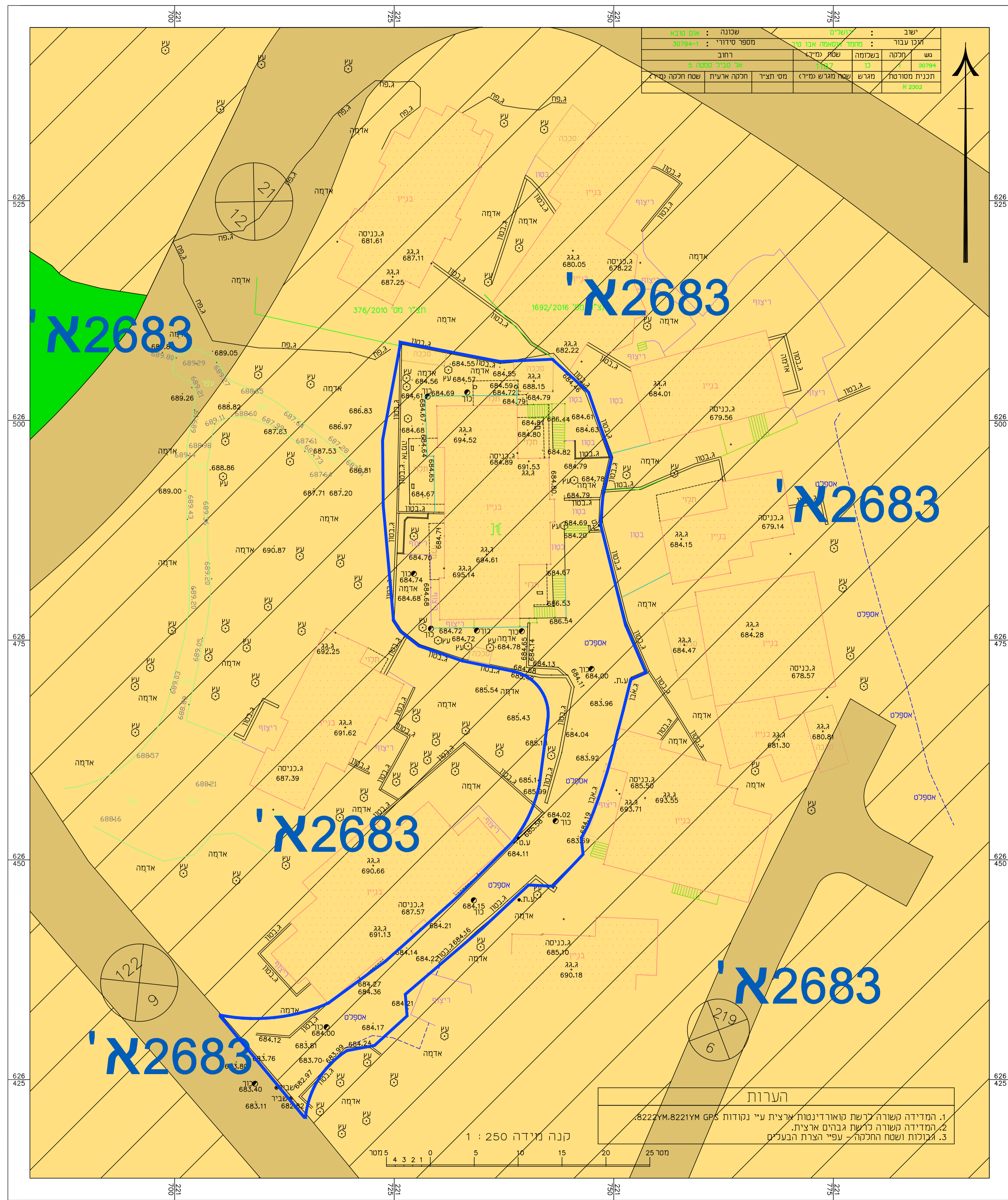


מינהל התכנון
 חוק התכנון והבניה, התשכ"ה - 1965
 תכנית 101-0894089 מ/ת-17/08/2021
 מחוז ירושלים
 הוועדה המחוזית החליטה ביום: 27/12/2020
 להפיק את התוכנית
 14/10/2021
 תאריך: יו"ר הוועדה המחוזית

מינהל התכנון
 חוק התכנון והבניה, התשכ"ה - 1965
 מחוז ירושלים
 הוועדה המחוזית החליטה ביום: 19/12/2021
 לאשר את התוכנית
 29/12/2021
 תאריך: יו"ר הוועדה המחוזית

מצב מאושר ק"מ 1:250



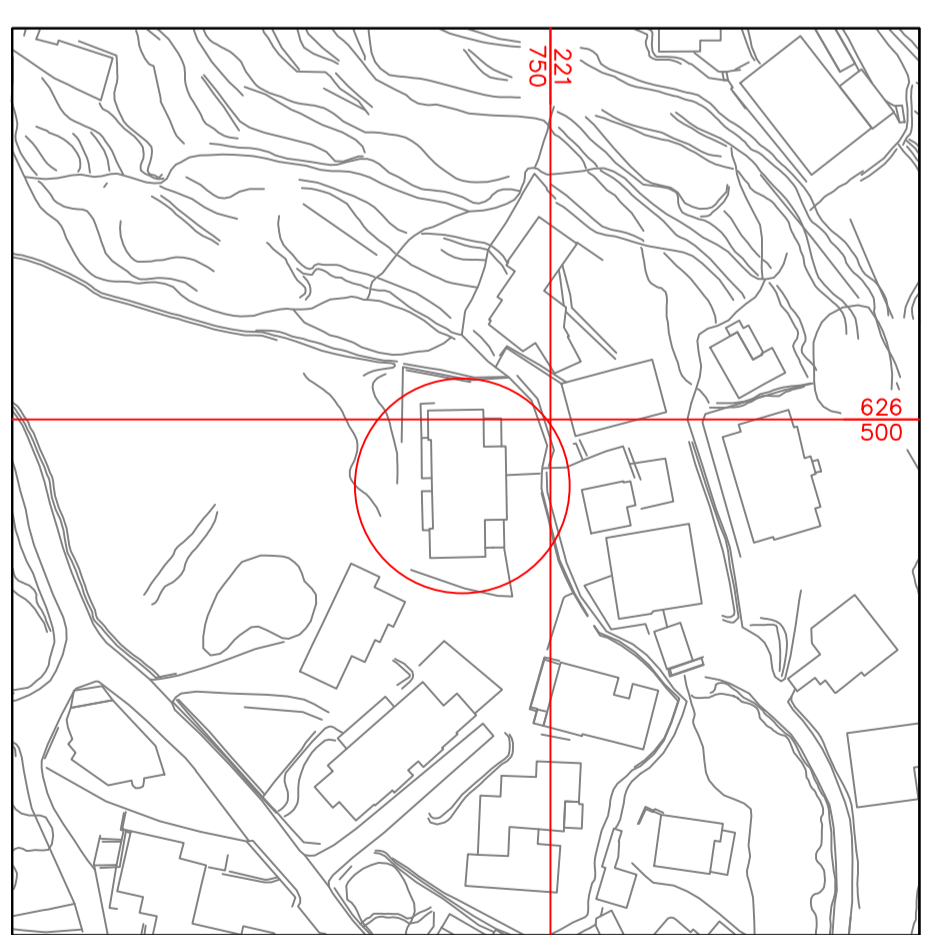
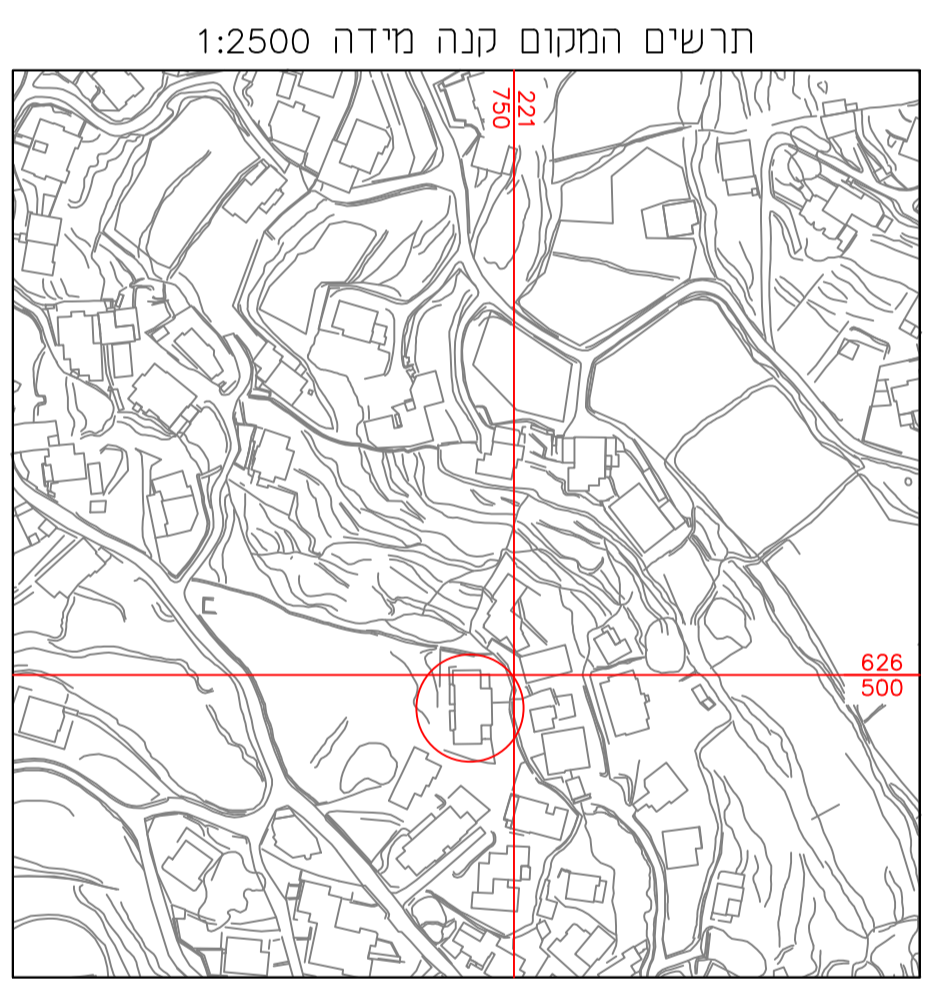
ישב	ירושלים	שטח	30794
אזור	מחוז ירושלים	מספר תעודת זהות	30794-1
מספר תעודת זהות	30794	שם	א. סובל
תאריך	19/12/2021	מספר תעודת זהות	30794-1
מספר תעודת זהות	30794	שם	א. סובל
תאריך	19/12/2021	מספר תעודת זהות	30794-1

מקרא מצב מאושר

- גבול תכנית
- מספר תכנית מאושרת
- דרך מאושרת
- אזור מגורים 5 מיוחד
- שטח ציבורי פתוח

א2302

נתוני רשת וגבולות



חוק התכנון והבניה, התשכ"ה - 1965 תכנית מפורטת	
תכנית מספר 101-0894089	
הגדלת מסי קומות ומסי יח"ד אום טובא, ירושלים	
תשריט מצב מאושר ק"מ 1:250	
מחוז	ירושלים
מרחב תכנון מקומי	ירושלים
רשות מקומית	ירושלים
ישוב	ירושלים
שטח התכנית	1.293 ד'
תאריך	17.08.2021

מספר התוכנית: 30794-1

רמת דיוק הקו הכחול והקדסטר: 3

1 = מדידה גרפית
 2 = קו כחול נכבד ברמה אנליטית
 3 = מדידה אנליטית מלאה ברמת תציר

1. המדידה המפורטת:
 הריני מצהיר בזאת כי מדידת המפה הטופוגרפית/ המצבית המהווה רקע לתוכנית זו, נערכה על ידי:

ביום: 15.08.2020

והיא הוכנה לפי הוראות נוהל מבאית ובהתאם להוראות החוק ולתקנות המורדים שבתוקף.

שם המודד: אהמד דוויק
 מספר רישוי: 1387
 חתימה: _____ תאריך: _____

שמות וזחתימות:	
שם: _____	שם: _____
שם: _____	שם: _____
שם: _____	שם: _____

הצהרת המודד

אני מאשר כי מפה זו הוכנה ונערכה בקנה מידה 1:2500 והיא העתק נכון של המפה הטופוגרפית על סמך מדידה שטחית/מדידה ביום: 15.08.2020

בהסתמך על בנת איכות שביצעתי למפה זו אני מאשר את כל הפרטים ומאפייניהם שצוינו במפה מדויקים לפי המאור: דרגת דיוק אופקי היא: 3. דרגת דיוק אנכי היא: 3.

המפה הוכנה לפי תמנות המדידות ומדידות ומיפוי, התשע"ו-2016. תאריך גמר התכנית: 18.08.20

א. אהמד דוויק
 שם המודד ומענו: _____ מספר רישוי: 1387
 חתימה