מקרא



תרשים התמצאות - קנ"מ 1:8000

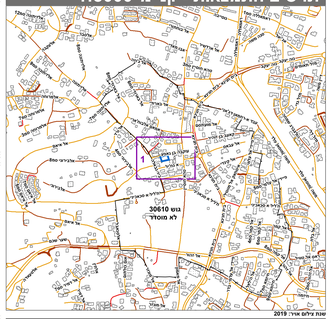

תרשים סביבה - קנ"מ 1:2000

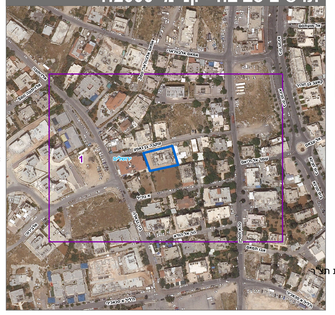

חוק התכנון והבנייה, התשכ"ה - 1965

תכנית מתאר מקומית

מס' 101-0857052

הוספת שתי קומות מעל מבנה מגורים קיים,בשכונת בית חנינה ירושלים

תשריט מצב מוצע	גיליון 1 מתוך 1
מחוז	ירושלים
מרחב תכנון מקומי	ירושלים
רשות מקומית	ירושלים
ישוב	ירושלים
תכנית בסמכות	מחוזית
איחוד וחלוקה	ללא איחוד וחלוקה
היתרים או הרשאות	תכנית שמכוחה ניתן להוציא היתרים או הרשאות
מונה תדפיס התשריט	6
מועד הפקה	27/10/2021 09:24
שטח התכנית	0.855 דונם קנה מידה 1:250

אישורים

מ"רבוול החתכנון
חוק התכנון והבנייה, התשכ"ה - 1965
מחוז ירושלים
הוועדה המחוזית החליטה ביום
13/06/2021
להפקיד את התכנית
08/11/2021
תאריך יו"ר הוועדה המחוזית

שמות*

מגיש התכנית	עלי קרש תאגיד:
עורך ראשי	קהרים עוד תאגיד: אבו ליל להנדסה ואדריכלות

בעלי ענין בקרקע*

טבלת גושים וחלקות*

מספר גוש	חלק/ כל הגוש	מספרי חלקות בשלמותן	מספרי חלקות בחלקיותן
30610	חלק		172

* הרשימה המלאה מפורטת בהוראות התכנית / בהודעה שפורסמה בעיתונות וברשומות

הריני מצהיר בזאת כי המפה הטופוגרפית/המצבית המהווה רקע לתכנית זו, נערכה על ידי ביום 09/05/2020 והיא הוכנה לפי הוראות נוהל מבא"ת ובהתאם להוראות החוק ולתקנות המודדים שבתוקף. דיוק הקו הכחול והקדסטר: מדידה אנליטית מלאה ברמת דיוק

זיד מוסטפה	1423	
שם המודד	מספר רישיון	חתימה
		תאריך