

תכנית מס' 101-0804732

תוספות בניה לבנין קיים רח' אליעזרוב 1 ירושלים

תשריט מצב מאושר

איחוד וחלוקה	סמכות ראשית	אופי התכנית
ללא איחוד וחלוקה	ועדה מחוזית	תכנית שניתן מכוזה להוציא היתרים או הרשאות

מחוז : ירושלים
מרחב תכנון מקומי : ירושלים
רשות מקומית : ירושלים
ישוב : ירושלים
שכונה : תל ארזה
רחוב : אליעזרוב 1
שטח התכנית : 1,355 מ"ר
קנה מידה : 1 : 250

גושים וחלקות בתכנית:

גוש	סוג הגוש	חלקות בשלמותן	חלקי חלקות
30105	מוסדר	117	




שמות וזתימות :

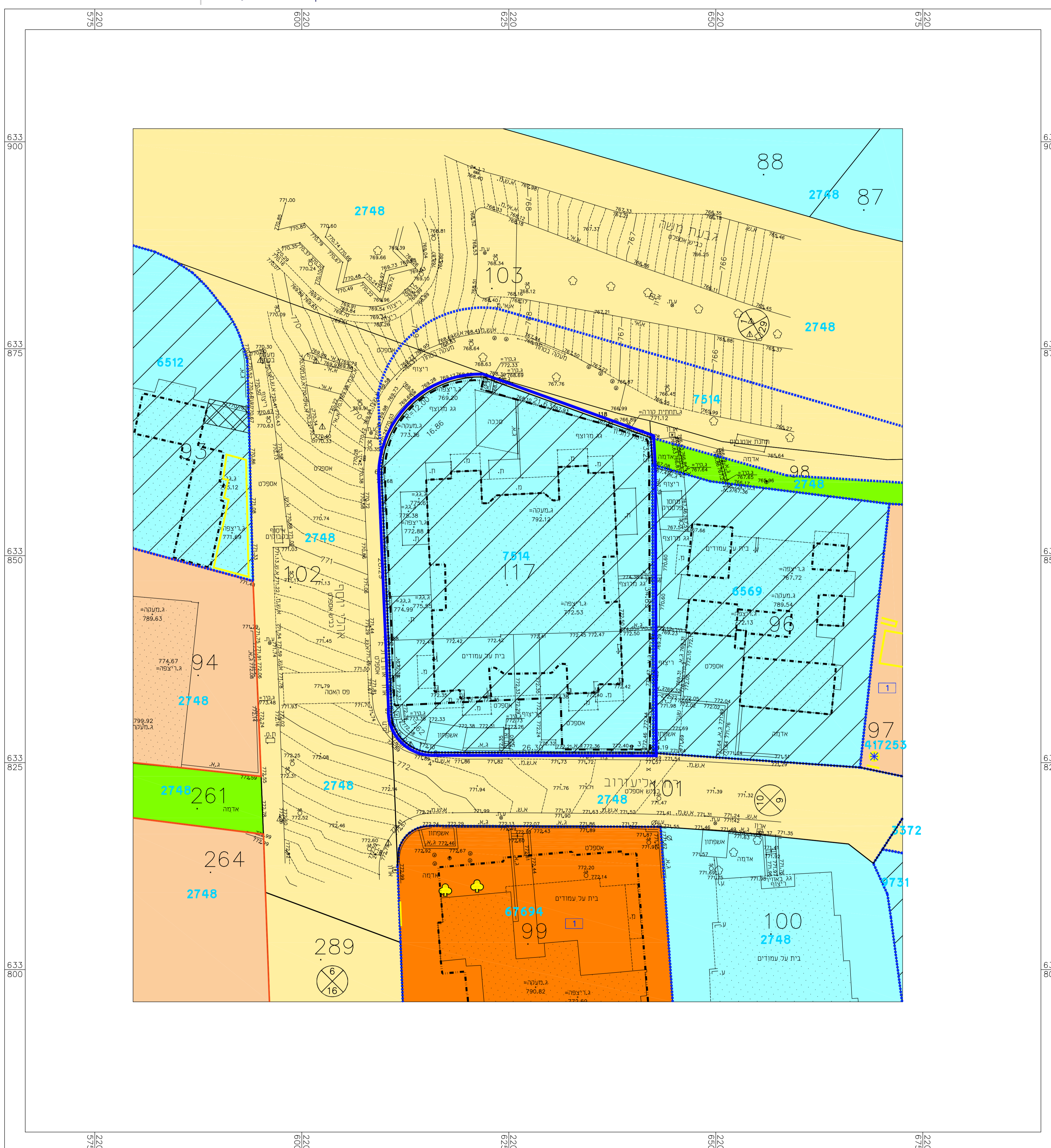
עורך התכנית	מס' אדריי אוריה שרוזט	מ.י. 0010729	חתימה:
	רח' בלומפלד 3 ירושלים		
	024528844	072-2833858	חתימה:

1110219	מספר החוכנית
3	רמת דיוק הגו הנחול וההדסטרה 1 = מדידה גרפית 2 = טו כחול נכבד ברימה אנליטית 3 = מדידה אנליטית מלאה ברמת חצי
26.03.19	1. המדידה המקורית היני מצורף בואת כי מדידת המפה הטופוגרפית/ המצבית המהווה רשע החוכנית זו. נערכה על ידי:
	ביום
	וריא הוכנה לפי הוראות נוהל מבאית ובהתאם להוראות החוק ונתקנת המודדים שבתוקף.
אלסטר ראובן	שם המודד:
502	מספר רישיון
	חתימה: _____ תאריך: _____

מקרא מצב מאושר :

-  גבול תביע
-  מספר תכנית מפורטת
-  גבול התכנית המוצעת
-  דור קיימת או מאושרת
-  אזור מגורים 2
-  אזור מגורים מיוחד/2 מיוחד
-  אזור מגורים ג'
-  שטח פתוח צבורי
-  שטח להקמת בנין ציבורי
-  מבנים ומוסדות צבור
-  חניה
-  עץ לעקירה
-  גדר להריסה
-  קו בנין חדש לתוספות הבניה
-  קו בנין עילי
-  קו בנין של חניה ומחסנים
-  בנין קיים
-  גבול גוש
-  מספר גוש
-  גבול חלקה
-  מספר חלקה
-  מס' תא שטח
-  רוטטה

 מספר הדרך
 קווי בנין
 רחוב הדרך



מינהל התכנון
 חוק התכנון והבניה, התשכ"ה - 1965
 מחוז ירושלים
 הוועדה המחוזית החליטה ביום:
 13/09/2022
 לאשר את התוכנית
 26/10/2022
 תאריך י"ר הוועדה המחוזית

