מינהל התכנון
חוק התכנון והבניה, התשכ"ה - 1965
מחוז ירושלים
הוועדה המחוזית החליטה ביום :
30/01/2022
לאשר את התוכנית
21/02/2022
תאריך יו"ר הוועדה המחוזית

מצב מאושר
ק"מ 1:250

ישוב	: ירושלים	שכונה	: צור באחר
הוכן עבור	: ---	מספר סידורי	: 120220

גוש	חלקה	בשלומה	שטח רשום (מ"ר)	רחוב
30792	1	כן	476	---

תכנית מסורטת	מגרש	שטח מגרש (מ"ר)	מס' תצ"ר	חלקה ארעית	שטח חלקה (מ"ר)
2302א'	---	---	---	---	---

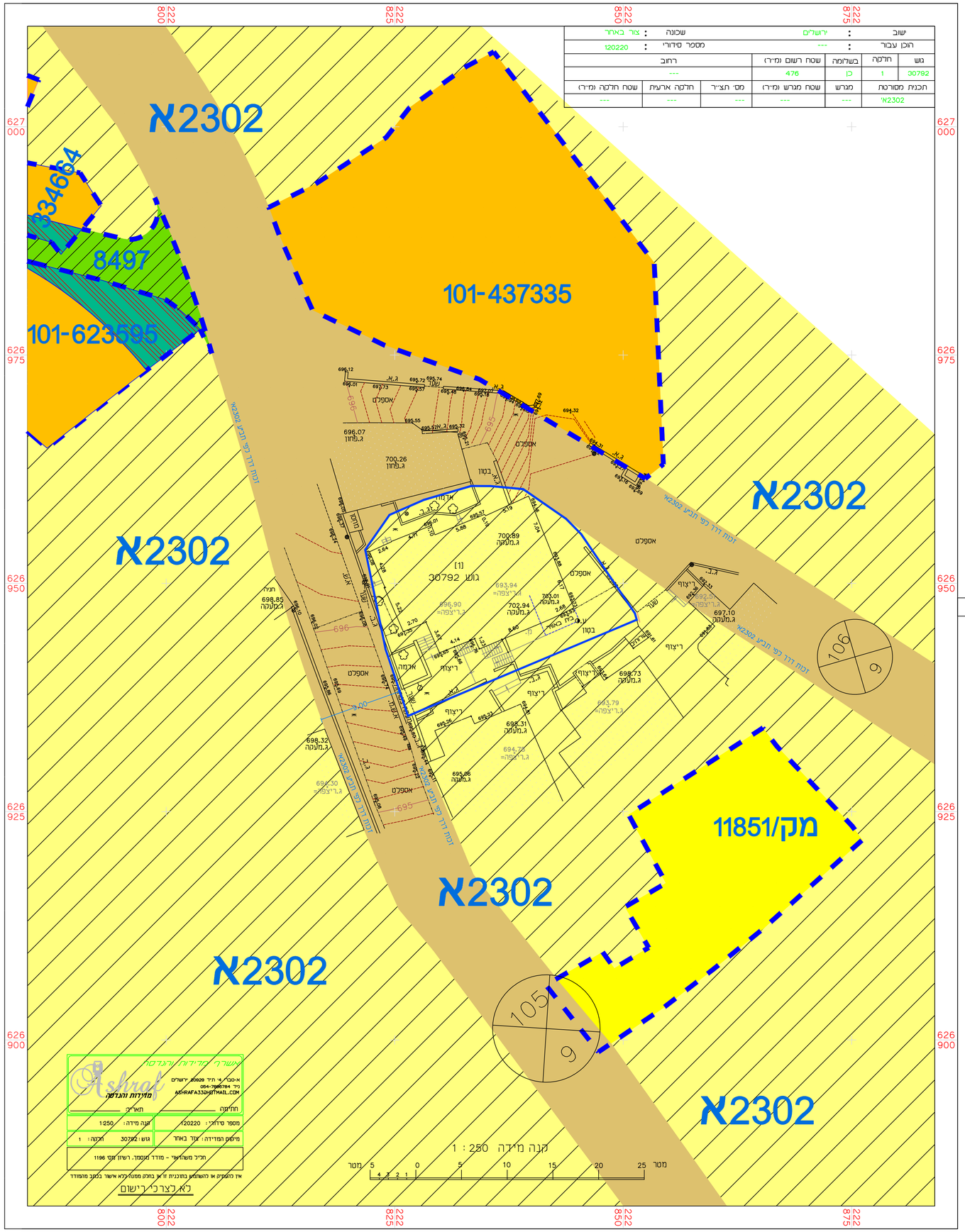

מקרא
מצב מאושר

- גבול תכנית
- גבול תכנית מאושרת
- מספר תכנית מאושרת — 2302א
- דרך מאושרת
- אזור מגורים 5 מיוחד
- אזור מגורים א'
- אזור מגורים ב'
- מעבר ציבורי להולכי רגל
- שביל
- זיקת הנאה למעבר ברכב

נתוני רשת וגבולות

תרשים המקום: קנ"מ 1:1250

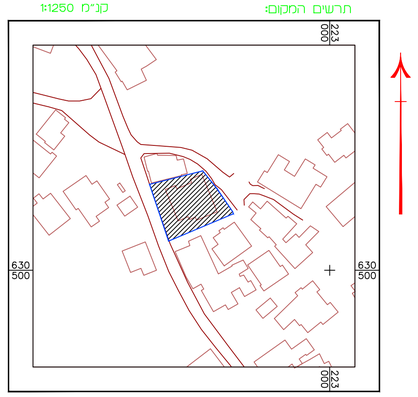

תרשים הסביבה: קנ"מ 1:5000

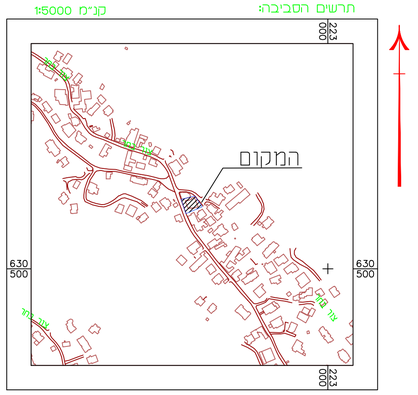

חוק התכנון והבנייה, התשכ"ה - 1965
תכנית מפורטת

תכנית מספר 101-0948620

הגדלת מס' קומות ומס' יח"ד צור באהר, ירושלים

תשריט מצב מאושר	קנ"מ 1:250
מחוז	ירושלים
מרחב תכנון מקומי	ירושלים
רשות מקומית	ירושלים
ישוב	ירושלים
שטח התכנית	0.476 ד'
תאריך	13.03.2021

מספר התוכנית: 120220

רמת דיוק הקו הכחול והקדסטר: 3
1 = מדידה גרפית
2 = קו כחול (בלבד) ברמה אנליטית
3 = מדידה אנליטית מלאה ברמת תציר

1. המדידה המקורית:
הריני מצהיר בזאת כי מדידת המפה הטופוגרפית/ המצבית המהווה רקע לתוכנית זו, נערכה על ידי :

ביום: 15.01.2021

והיא הוכנה לפי הוראות נוהל מבאית ובהתאם להוראות החוק ולתקנות המודדים שבתוקף.

שם המודד: חליל משהדאוי

מספר רישיון: 1196

חתימה: _____ תאריך: _____

שמות וחתימות:

עורך התכנית	שם: בשיר טויל-אדריכל		חתימה:
	כתובת: ת.ד 5394 מייבה המשולש 40400		
	טלפון: 050-4797324	פקס: 02-5865426	דואל: bashir.tawil@yahoo.com