חוק התכנון והבנייה, התשכ"ה - 1965

תכנית מתאר מקומית

מס' 101-0911610

תוספת שתי קומות על בניין קיים, שכונת בית צפפה

תשריט מצב מוצע	גיליון 1 מתוך 1
מחוז	ירושלים
מרחב תכנון מקומי	ירושלים
רשות מקומית	ירושלים
ישוב	ירושלים
תכנית בסמכות	מחוזית
איחוד וחלוקה	ללא איחוד וחלוקה
היתרים או הרשאות	תכנית שמכוחה ניתן להוציא היתרים או הרשאות
מונה תדפיס התשריט	10
מועד הפקה	28/11/2021 10:06
שטח התכנית	0.439 דונם קנה מידה 1:250

אישורים בתכנית מס' 101-0911610

מינהל התכנון
חוק התכנון והבניה, התשכ"ה - 1965
מחוז ירושלים
הוועדה המחוזית החליטה ביום :
02/05/2021
להפקיד את התכנית
13/12/2021
תאריך יו"ר הוועדה המחוזית

מינהל התכנון
חוק התכנון והבניה, התשכ"ה - 1965
מחוז ירושלים
הוועדה המחוזית החליטה ביום :
27/02/2022
לאשר את התוכנית
21/03/2022
תאריך יו"ר הוועדה המחוזית

שמות*

מגיש התכנית	פואד עליאן תאגיד:
עורך ראשי	מוהנד עומר תאגיד: פרטי

בעלי ענין בקרקע*

טבלת גושים וחלקות*

מספר גוש	חלק/ כל הגוש	מספרי חלקות בשלמות	מספרי חלקות בחלקיות
30282	חלק		5

* הרשימה המלאה מפורטת בהוראות התכנית / בהודעה שפורסמה בעיתונות וברשומות

הריני מצהיר בזאת כי המפה הטופוגרפית/המצבית המהווה רקע לתכנית זו, נערכה על ידי ביום 6/7/2021 והיא הוכנה לפי הוראות נוהל מבא"ת ובהתאם להוראות החוק ולתקנות המודדים שבתוקף. דיוק הקו הכחול והקדסטר: מדידה אנליטית מלאה ברמת תצ"ר

בנאן גריב מוסא	1551		
שם המודד	מספר רשיון	חתימה	תאריך

מספר תכנית: 101-0911610, מספר גירסת תשריט: 10

מקרא

גבול תכנית
תא שטח ומספרו 140
גבול גוש ומספרו גוש 1234
גבול חלקה ומספרה 5
רחוב
מספר הדרך
קו בנין
רחב הדרך

מגורים ב
מידות
להריסה
חזית מסחרית
קו-בנין
עץ/עצים לעקירה

תרשים התמצאות - קנ"מ 1:6000

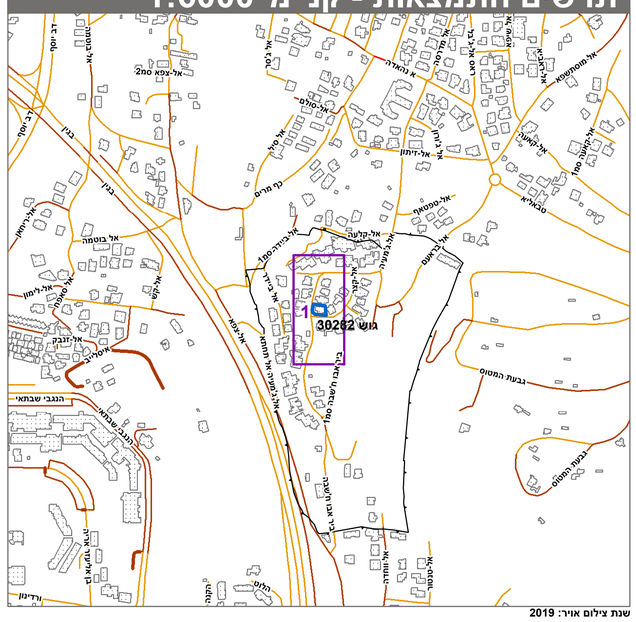

שנת צילום אויר: 2019
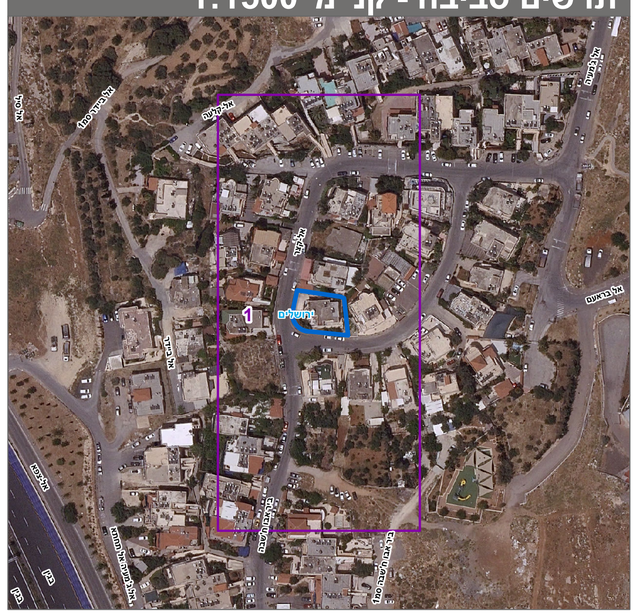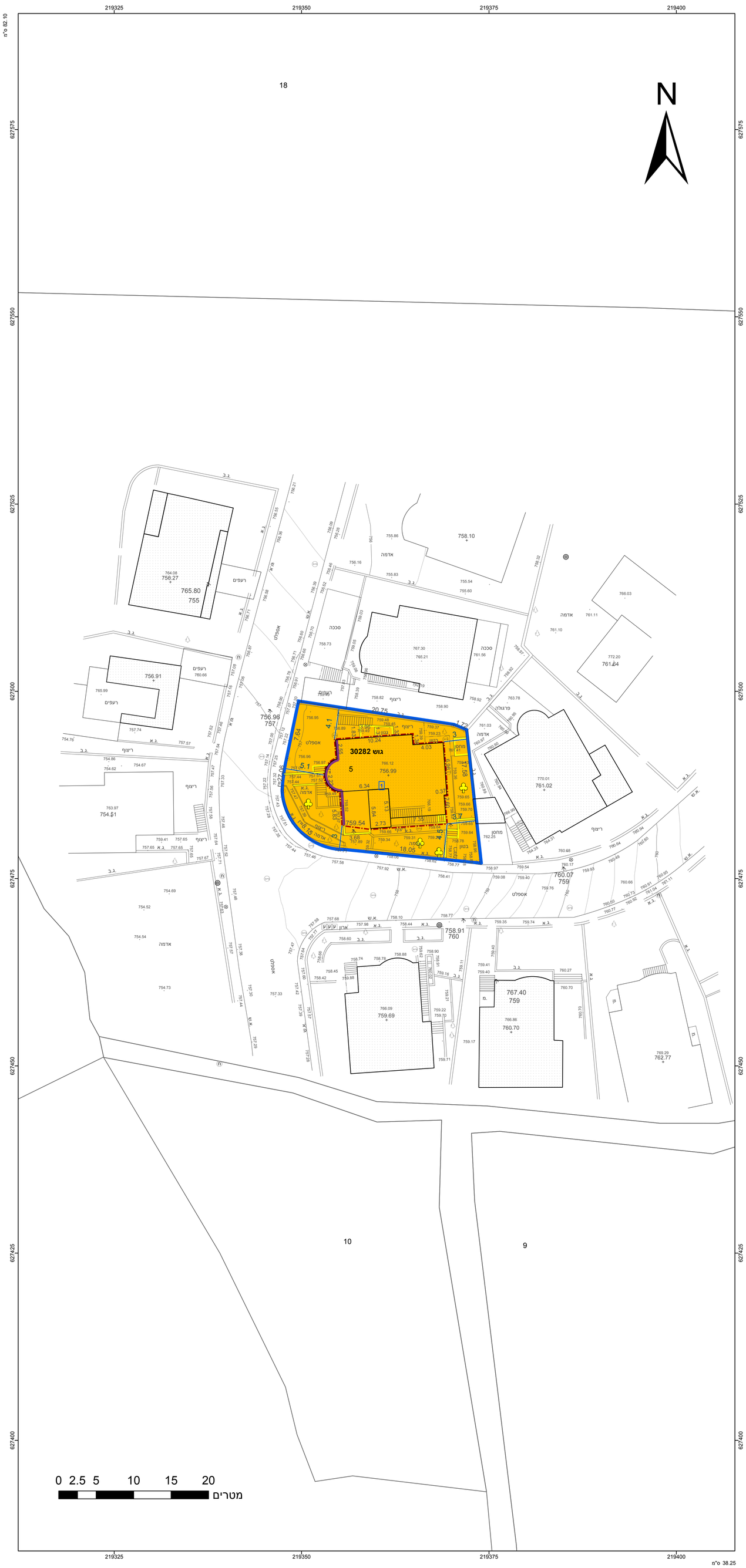
תרשים סביבה - קנ"מ 1:1500