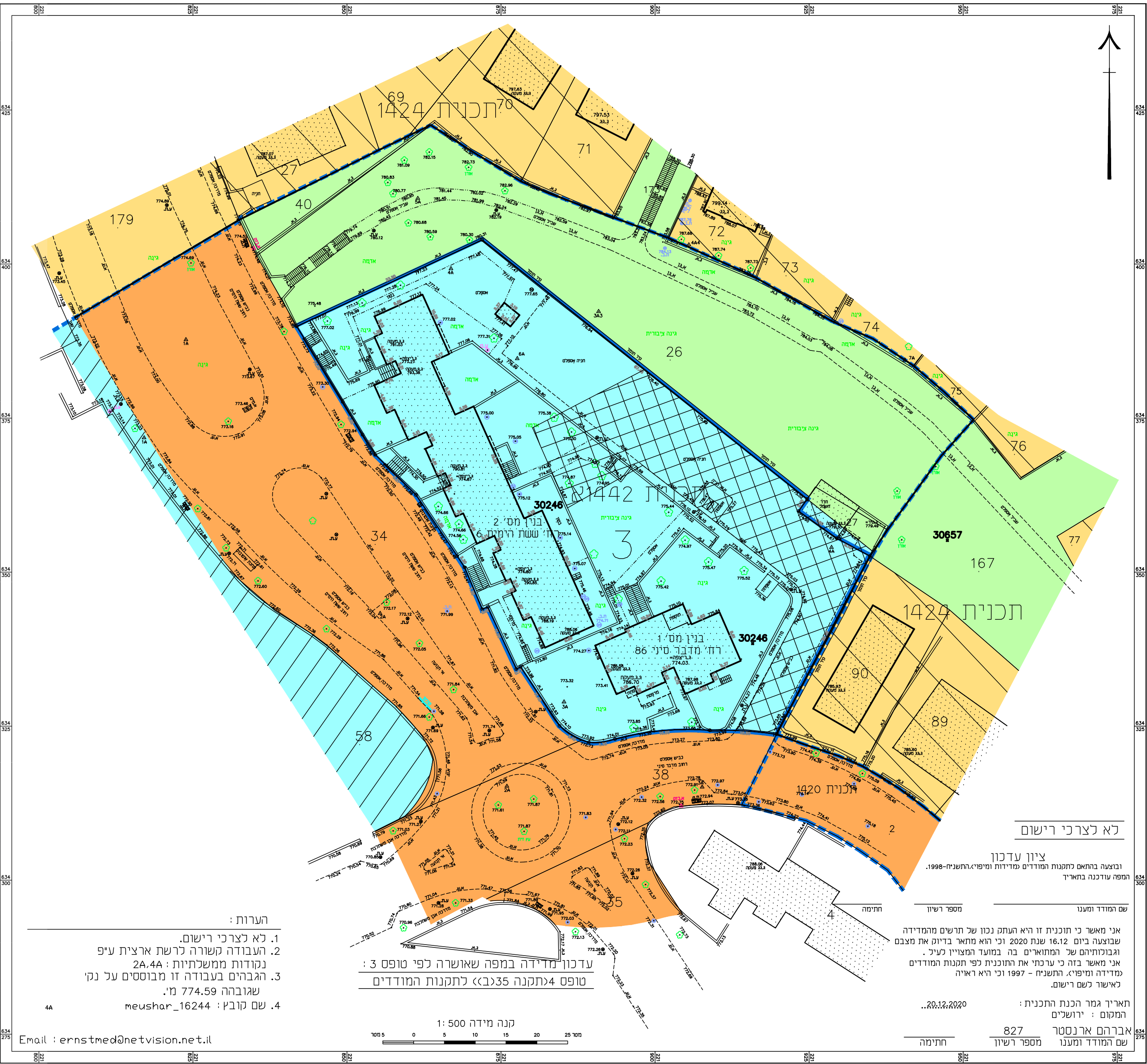




מצב מאושר לפי תוכניות 1424, 1420, 1442



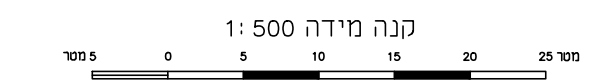
לא לצרכי רישום

ציון עדכון
 ובוצעה בהתאם לתקנות המודדים ומדידת ומדידת. 1998.
 המפה עודכנה בחיידר
 שם המודד ומענו
 מספר רישון

אני מאשר כי תוכנית זו היא העתק נכון של תרשים המהדירה שבוצעה ביום 16.12.2020 וכי הוא מתאר בדיוק את מצבם והבוכותיהם של המחווארים בה במועד התאריך לעיל.
 אני מאשר בהז' כי ערתי את התוכנית לפי תקנות המודדים מדידה ומדידת. התשנ"ח - 1997 וכי היא ראויה לאשרור לשם רישום.

תאריך גמר הכנת התוכנית:
 המקום: ירושלים
 אברהם ארנסטר 827
 שם המודד ומענו מספר רישון חתימה

עדכון מדידה במפה שאושרה לפי טופס 3 :
 טופס 4 (תקנה 35) לתקנות המודדים



קנה מידה 1:500

- הערות:
- לא לצרכי רישום.
 - העבודה קשורה לרשת ארצית עיפ' נקודות ממשלתיות: 2A, 4A
 - הגבהים בעבודה זו מבוססים על נקי שאובה 774.59 מ'.
 - שם קובץ: meushar_16244

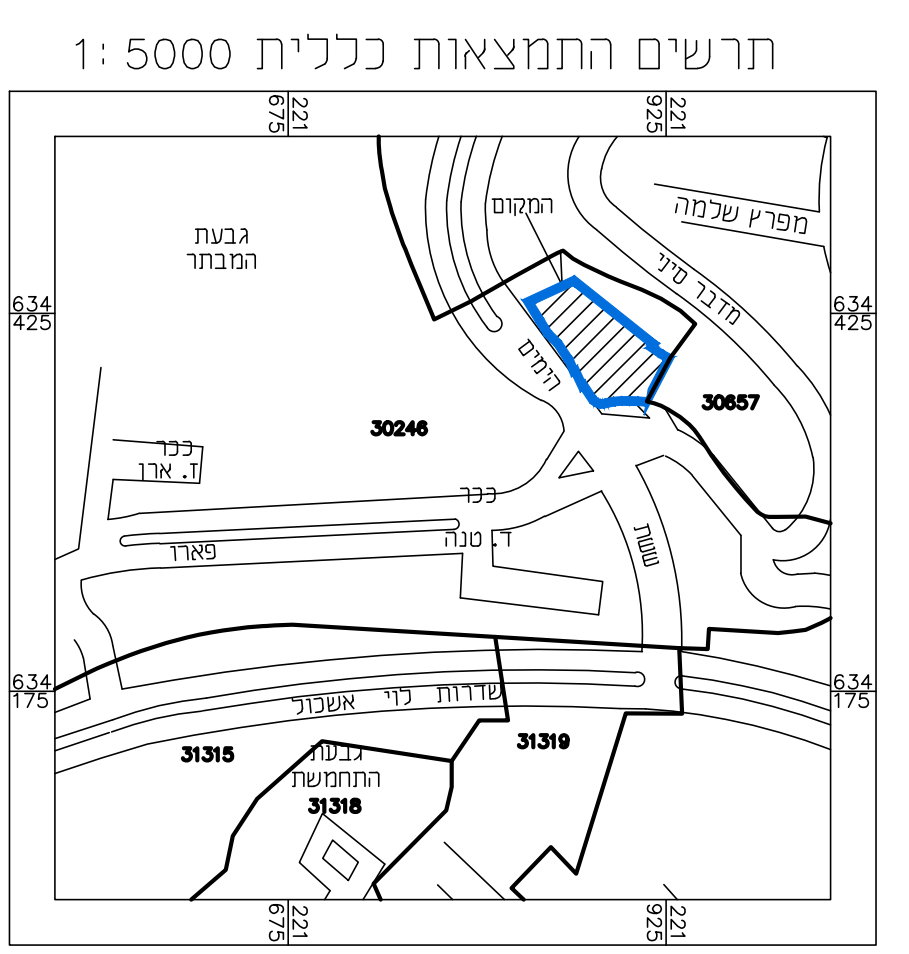
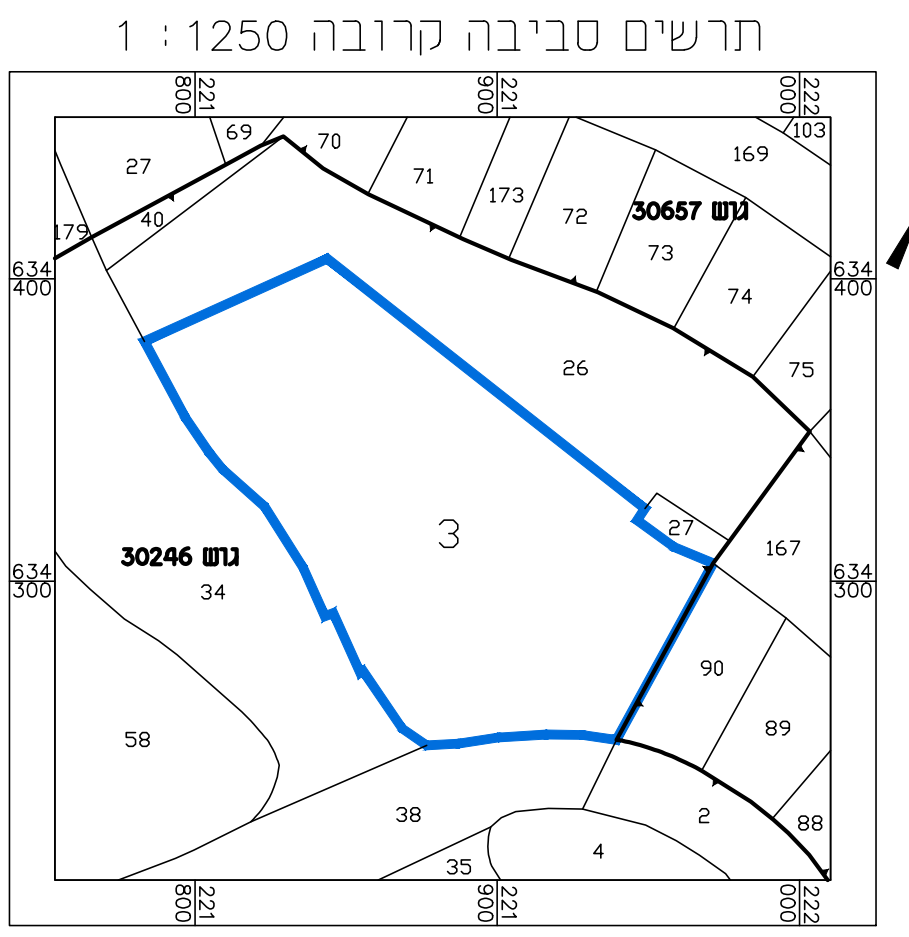
Email : ernstmed@netvision.net.il

מקרא:

- גבול תכנית לתצוגה
- גבול תכנית מאושרת
- עיפ' תכנית 1442
- אזור מגורים 2
- שטח ציבורי פתוח
- דרך מאושרת
- אזור מגורים מיוחד
- עיפ' תכנית 1424
- שטח ציבורי פתוח
- שטח מגורים 5 מיוחד
- חניה
- בנין קיים
- גבול חלקה
- מספר גוש
- מספר חלקה

30246
3

מחוז: ירושלים
 נפה: ירושלים
 מקום: שכ'י רמות אשכול
 רחוב מדבר סיני 86
 גוש: 30246
 חלקה: 3
 שטח: 3.968 ד'
 הוכן עבור: הבעלים



מצב מאושר	
מס' 101-0932038	
הרחבת יח"ד קיימת	
ברחי מדבר סיני 86 ירושלים	
נספח לתכנית	גליון 1 מתוך 1
תחולה	רקע
תיאור	
תאריך עריכת הנספח	01/11/2021
רשימת התרשימים	קני"מ
מצב מאושר	1500
תרשים סביבה	1:1250
תרשים התמצאות	1:5000
שם תרשים	-
שמות וחתומות:	
עורך הנספח	שם: אברהם ארנסטר תאג'י.ד: רח'י רעשה עשר 9755200 מיקוד: 9755200
	חתימה: