חוק התכנון והבנייה, התשכ"ה - 1965

תכנית מתאר מקומית

מס' 151-0933614

מטע 34 הפרדת מגרש מנחלה

תשריט מצב מוצע	גיליון 1 מתוך 1
מחוז	ירושלים
מרחב תכנון מקומי	מטה יהודה
רשות מקומית	מטה יהודה
ישוב	מטע
תכנית בסמכות	מקומית
איחוד וחלוקה	איחוד ו/או חלוקה בהסכמת כל הבעלים בכל תחום התכנית/בחלק מתחום התכנית
היתרים או הרשאות	תכנית שמכוחה ניתן להוציא היתרים או הרשאות
מונה תדפיס התשריט	17
מועד הפקה	28/12/2021 14:25
שטח התכנית	3.376 דונם קנה מידה 1:250

אישורים בתכנית מס' 151-0933614

שמות*

מגיש התכנית	אסתר רונן תאגיד:
מגיש התכנית	דן רון תאגיד:
עורך ראשי	בלה אלל תאגיד: בלה אלל אדריכלות והנדסה
יזם	אסתר רונן תאגיד:
יזם	דן רון תאגיד:

בעלי ענין בקרקע*

בבעלות מדינה	תאגיד: רשות מקרקעי ישראל
חוכר	מושב מטע תאגיד: מושב מטע

טבלת גושים וחלקות*

מספר גוש	חלק/ כל הגוש	מספרי חלקות בשלמותן	מספרי חלקות בחלקיותן
29815	חלק	70	

* הרשימה המלאה מפורטת בהוראות התכנית / בהודעה שפורסמה בעיתונות וברשומות

הריני מצהיר בזאת כי המפה הטופוגרפית/המצבית המהווה רקע לתכנית זו, נערכה על ידי ביום 06.12.2020 והיא הוכנה לפי הוראות נוהל מבא"ת ובהתאם להוראות החוק ולתקנות המודדים שבתוקף. ריווק הקו המחוז והקדסטר:מדידה אנליטית מלאה ברמת תצ"ר

משהדאוי חליל	1196		
שם המודד	מספר רשיון	חתימה	תאריך

מספר תכנית: 151-0933614, מספר גרסת תשריט: 17

מקרא

- מגורים בישוב כפרי
- מבנה להעתקה/שיחזור
- מבנה להריסה
- מבנה מוצע
- מידות
- קו עזר1
- קו-בנין
- עץ/עצים לשימור
- עץ/עצים להעתקה

תרשים התמצאות - קנ"מ 1:6000

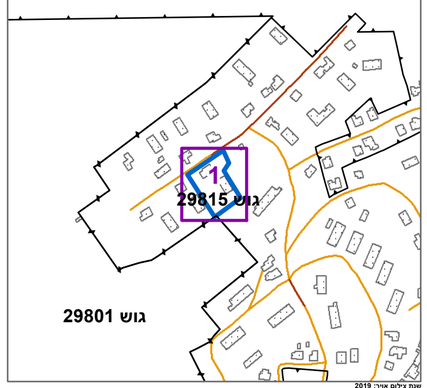
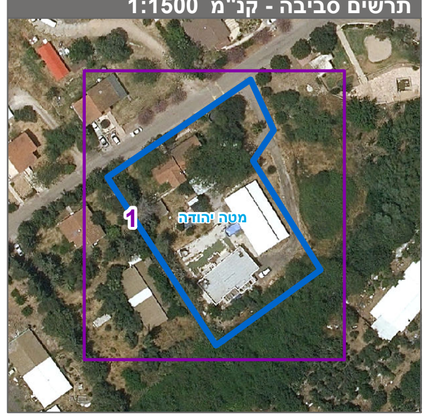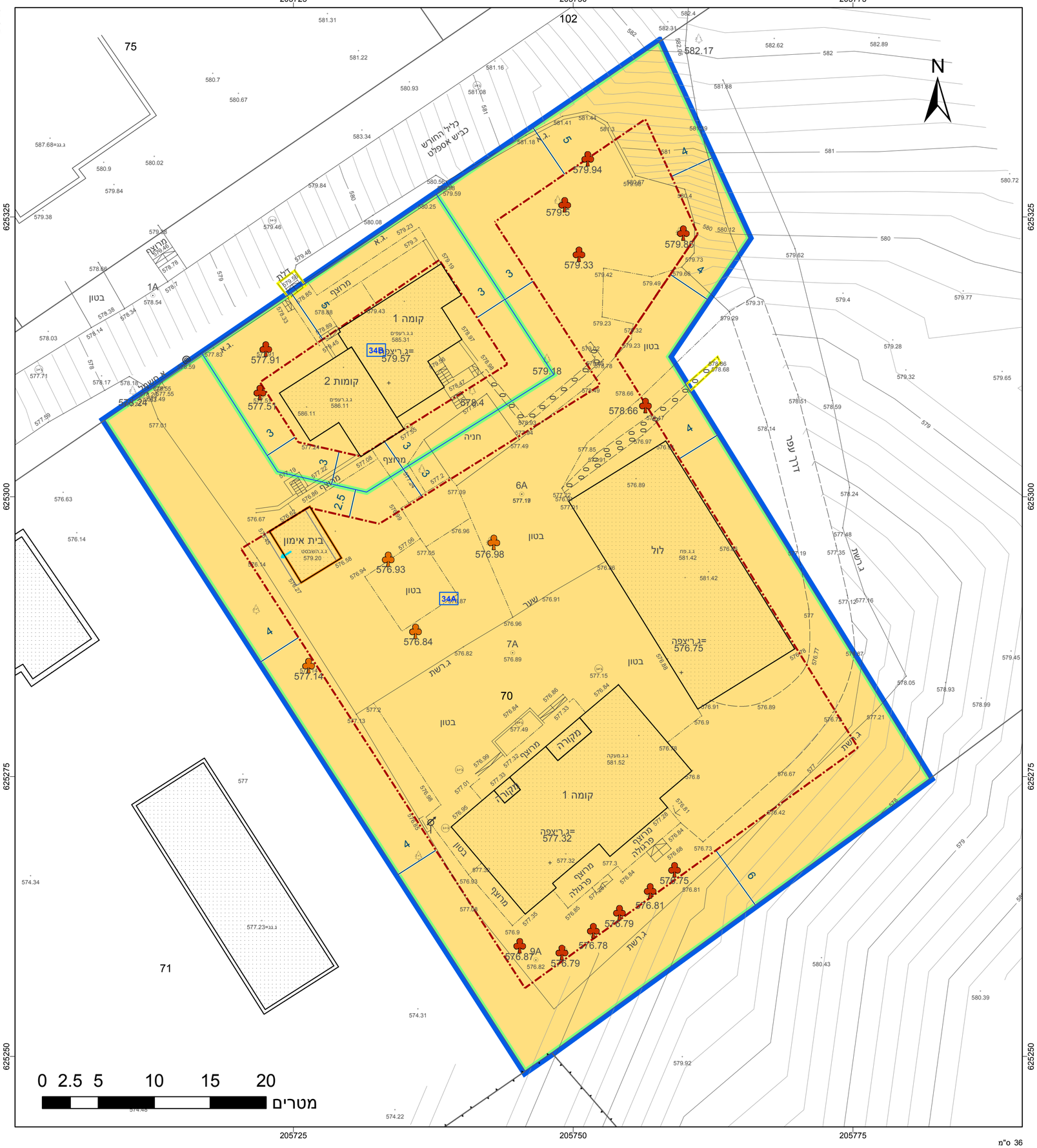
תרשים סביבה - קנ"מ 1:1500