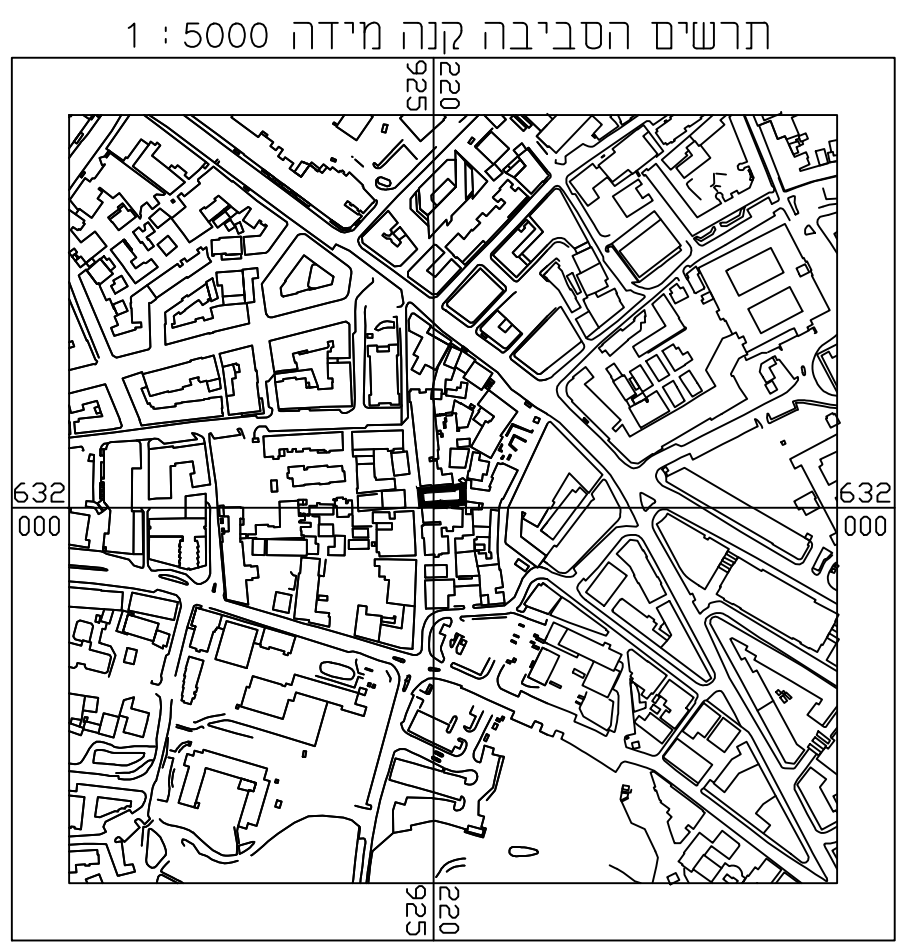
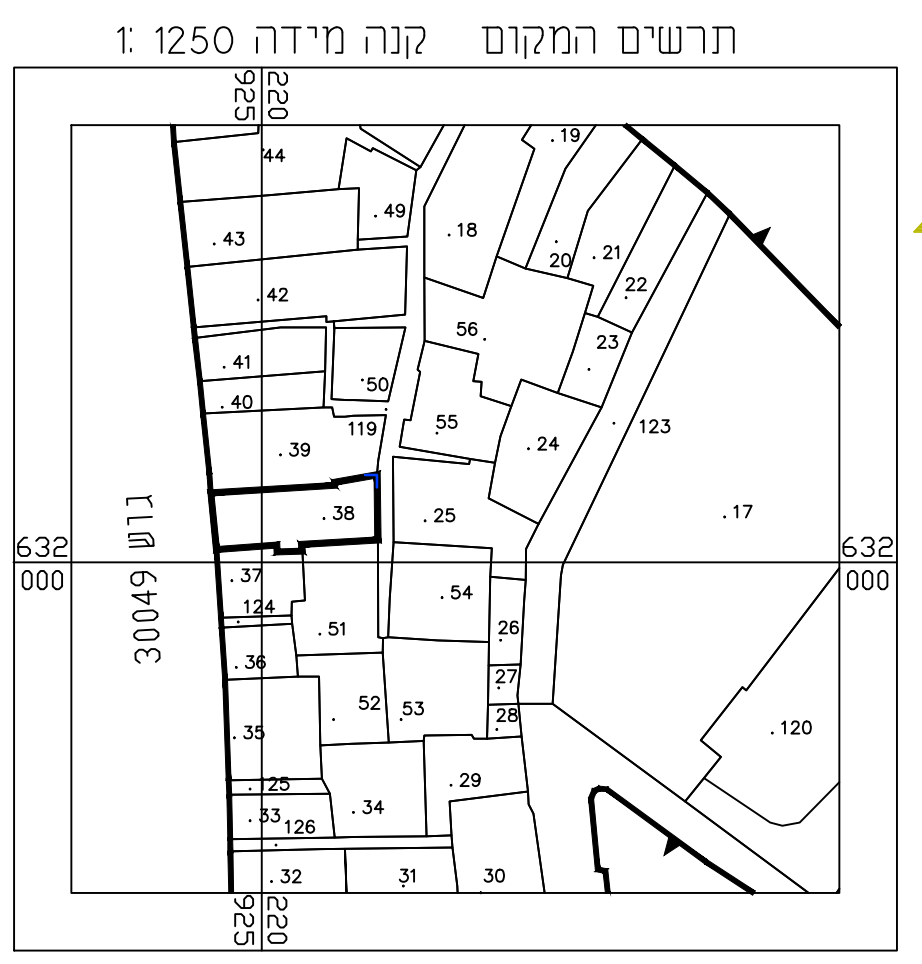
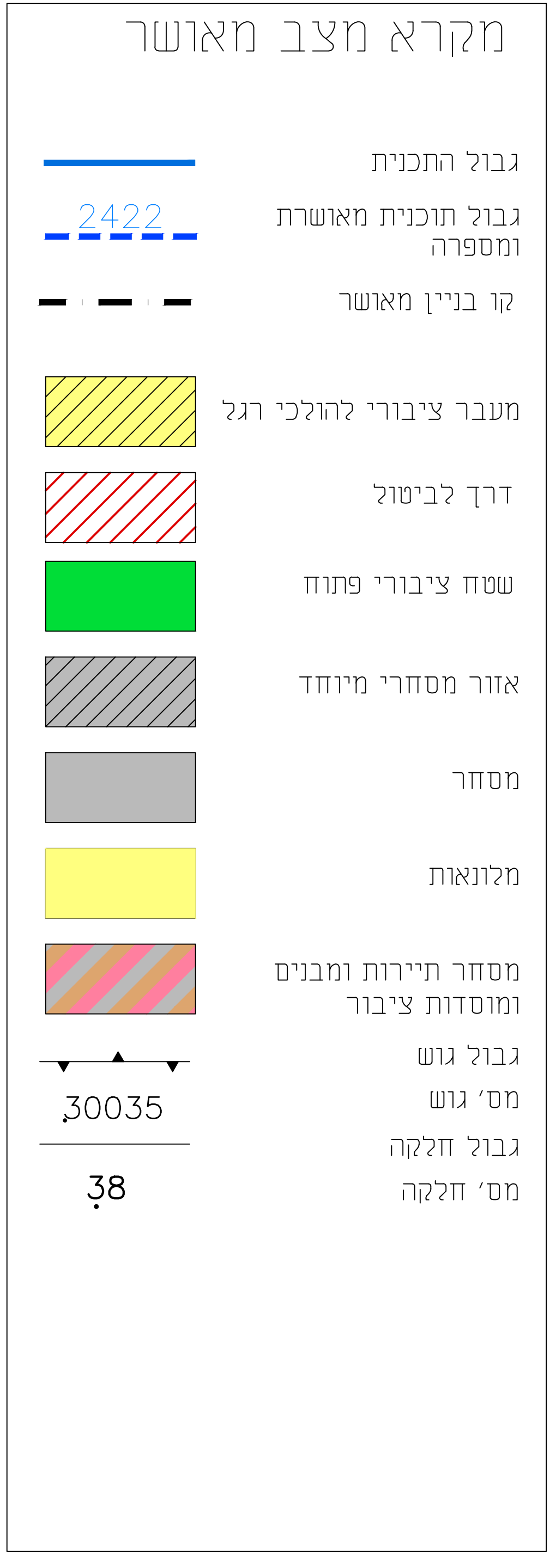


מצב מאושר

קנ"מ 1 : 250



הערות
 1. הקואר' מבוססות על רשת נקודות ארצית
 2. הגבהים מבוססים על נקודה G.P.S.2030ZHD שגובהה 783.26
 3. התכנית הוכנה לצורך בניה חדשה

חוק התכנון והבניה, התשכ"ה - 1965
 תוכנית מתאר מקומית

101-0780502

שם התכנית:
 תוספת קומות ויחיד
 ברצף יואל משה סלומון 17.
 מרכז העיר.

מצב מאושר-נספח מסי 2 גליון 1 מתוך 1

שם תוספת	קניס
מצב מאושר	1:250
תרישים סביבה קרובה	1:1250
תרישים התמצאות כללית	1:5000

תאריך: 17/12/2019
 שלב:

מספר התוכנית: GD9448

רמת דיוק הקו הכחול והקדסטה: 3
 1 = מדידה גרפית
 2 = קו כחול (בלבד) ברמה אנליטית
 3 = מדידה אנליטית מלאה ברמת תציר

1. המדידה המקורית:
 הריני מצהיר בזאת כי מדידת המפה הטופוגרפית/
 המצבית המהווה רקע לתוכנית זו, נערכה על ידי:

ביום 04-06-2018

והיא הוכנה לפי הוראות נוהל מבאית ובהתאם
 להוראות החוק ולתקנות המורדים שבתוקף.

שם המודד: גבארה תאופיק

מספר רישיון: 991

חתימה: _____ תאריך: _____