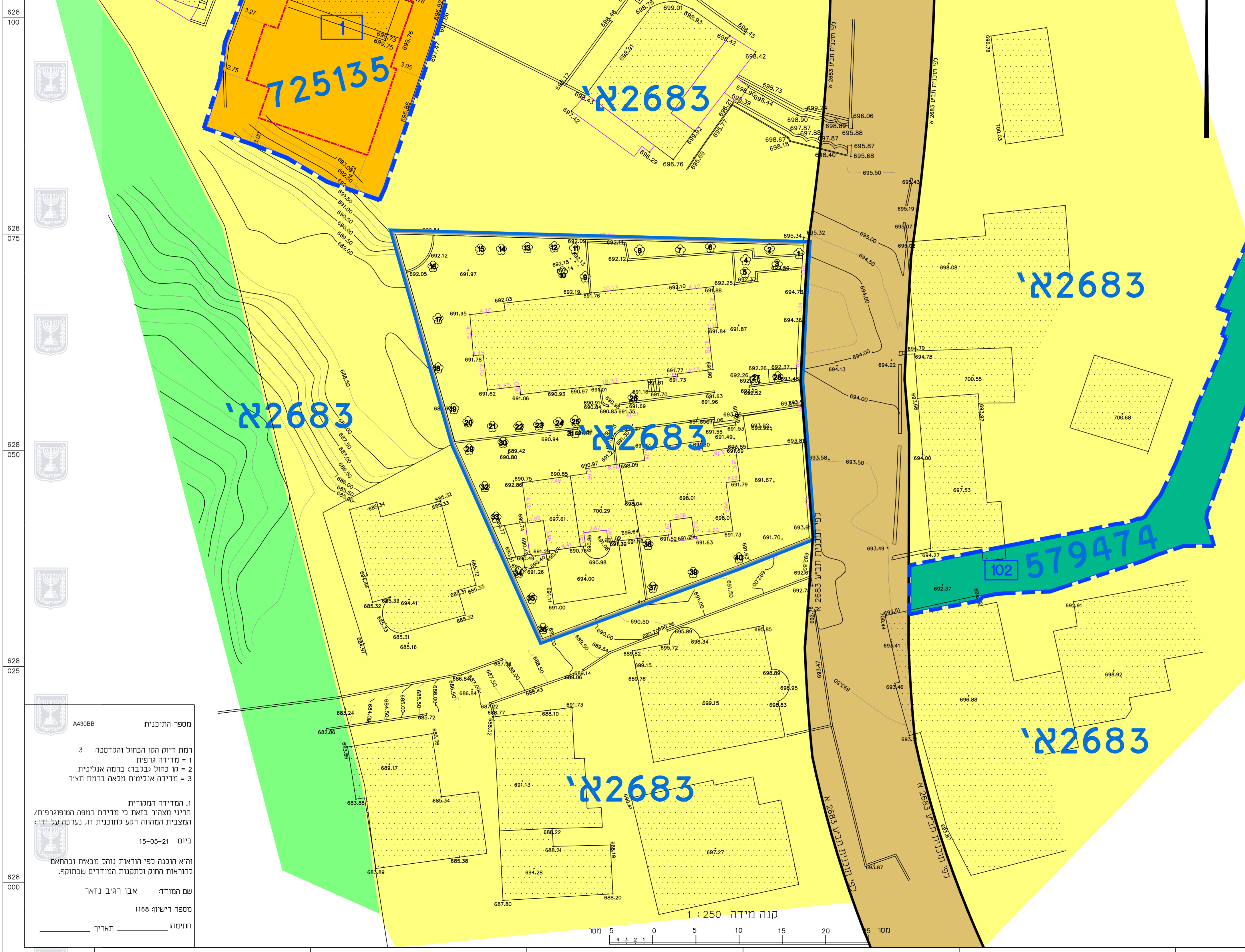


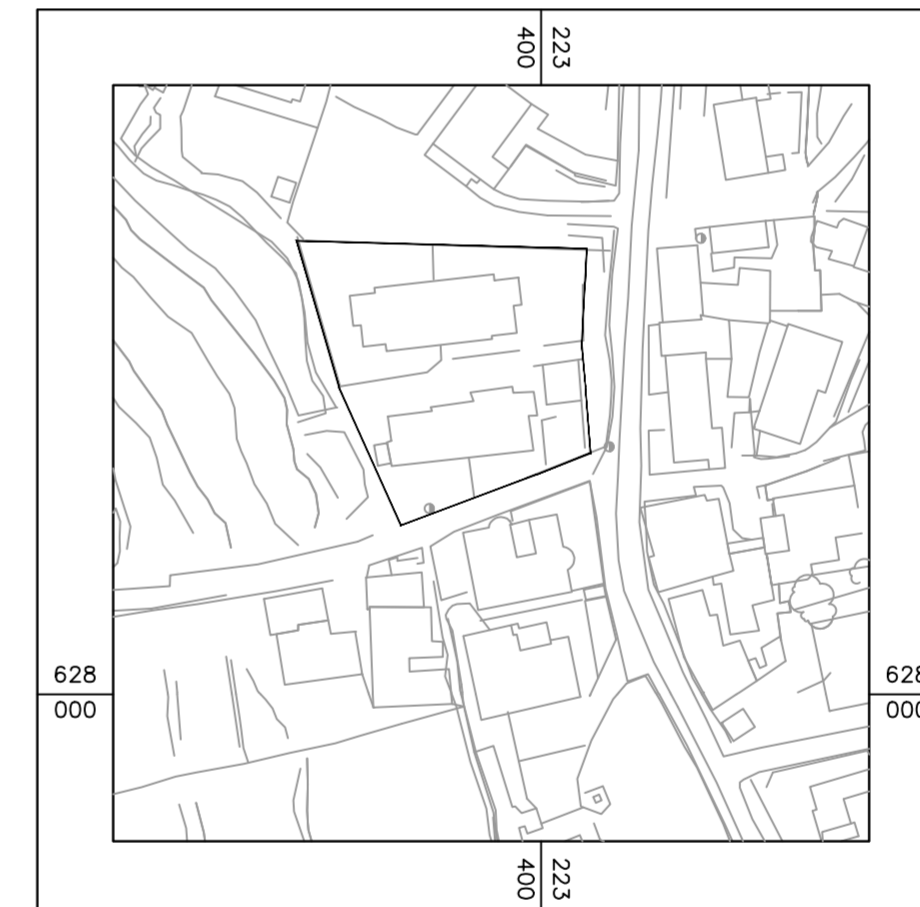
מחוז ירושלים
 הוועדה המחוזית החליטה ביום 21/03/2021
 להפקיד את התכנית לדיר הוועדה המחוזית תאריך 27/12/2021



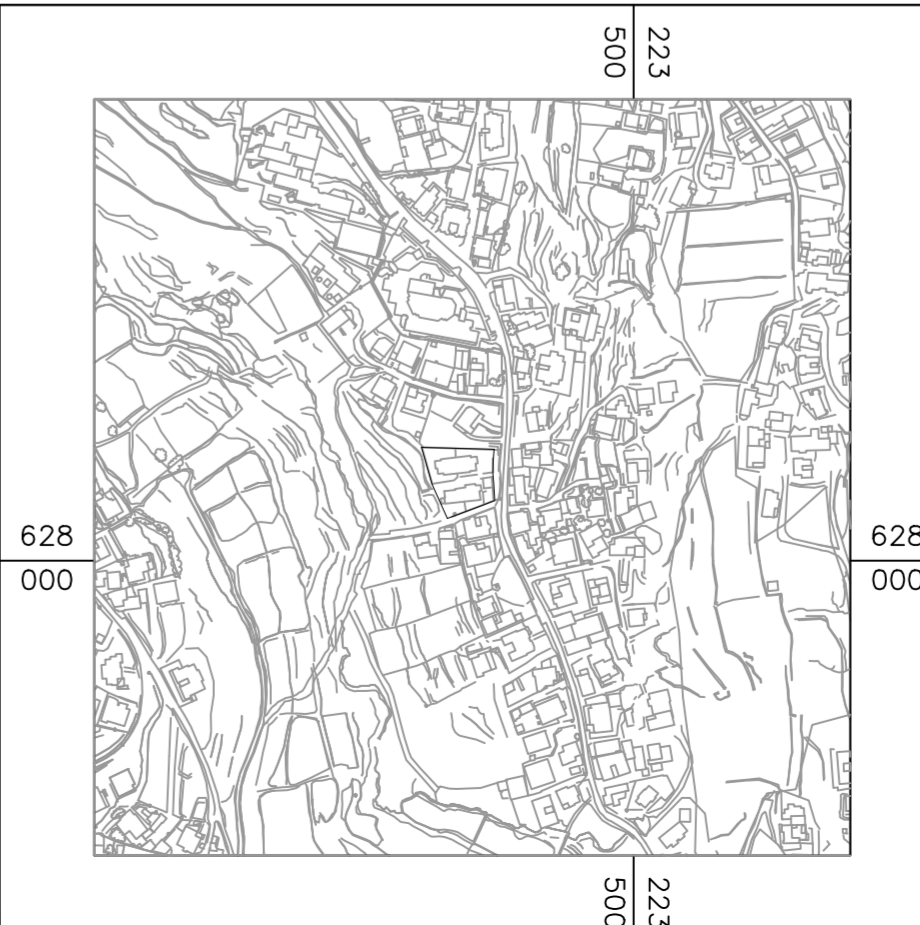
מקרא מצב מאושר

- גבול התכנית
- גבול תכנית מאושרת
- קו בנין
- מספר תוכנית מאושר 'א'2683
- בניין קיים
- דרך מאושרת
- מגורים 6
- שביל
- מגורים בי
- שמח נוף פתוח

תרשים סביבה 1:250



תרשים סביבה 1:500



חוק התכנון והבנייה, התשכ"ה - 1965 תכנית מתאר מקומית	
101-0856294	
תוספת זכויות בניה לשני בניינים בשכונת גבל אל מוכבר	
תשריט מצב מאושר	קנ"מ 1:250
מחוז	ירושלים
מרחב תכנון מקומי	ירושלים
רשות מקומית	ירושלים
ישוב	ירושלים
שטח התכנית	1686.57 מ"ר
תאריך	02/06/2021

מספר התוכנית: A43088

רמת דיוק הגו הכחול והקדסטר: 3
 1 = מדידה גרפית
 2 = קו כחול (כלבי) ברמה אנליטית
 3 = מדידה אנליטית מלאה ברמת תצ"ר

1. המדידה המקורית:
 הריני מצהיר בזאת כי מדידת המפה הטופוגרפית/ המצבית המהווה רקע לתוכנית זו, נערכה על ידי:

ביום 15-05-21

והיא הוכנה לפי הוראות נוהל מבאית ובהתאם להוראות החוק ולתקנות המודדים שבתוקף.

שם המודד: אבו רג'יב נזאר
 מספר רישון: 1168
 חתימה: _____ תאריך: _____

אישור מפה
 אני מאשר כי מפה זו היא העתק נכון של מפת רקע שהכנתי על סמך מדידה שהסתיימה ביום כחודש שנת ____ וכי כל הפרטים שצוינו במפה הם מדויקים ודרגתה היא א ____ המפה בוצעה בהתאם לתקנות המודדים (מדידה ומיפוי). התשנ"ח-1998.