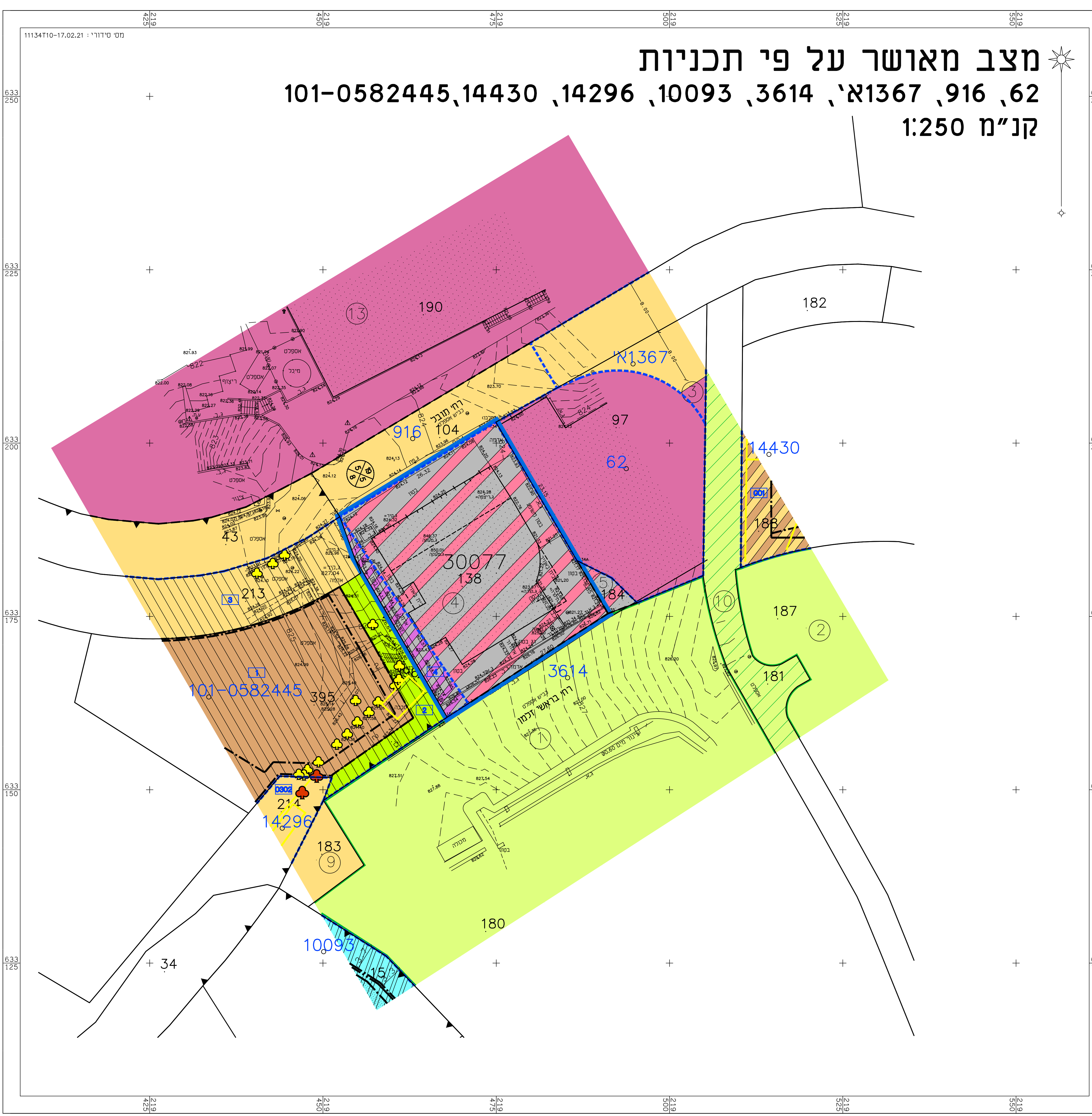


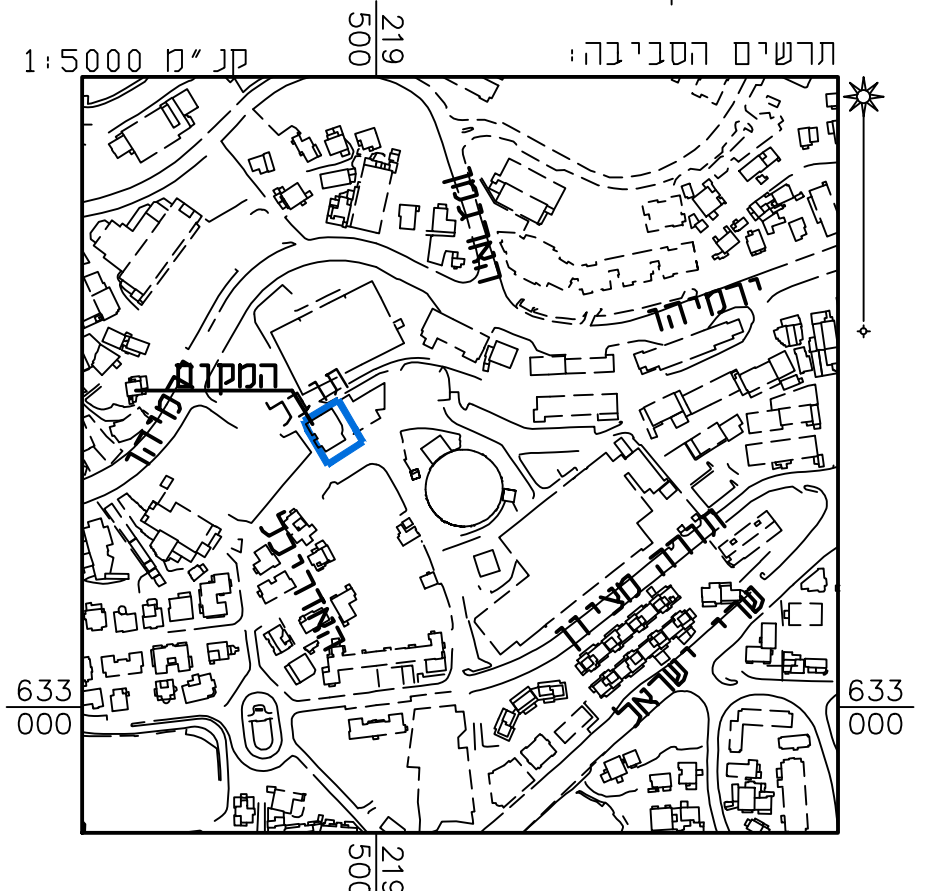
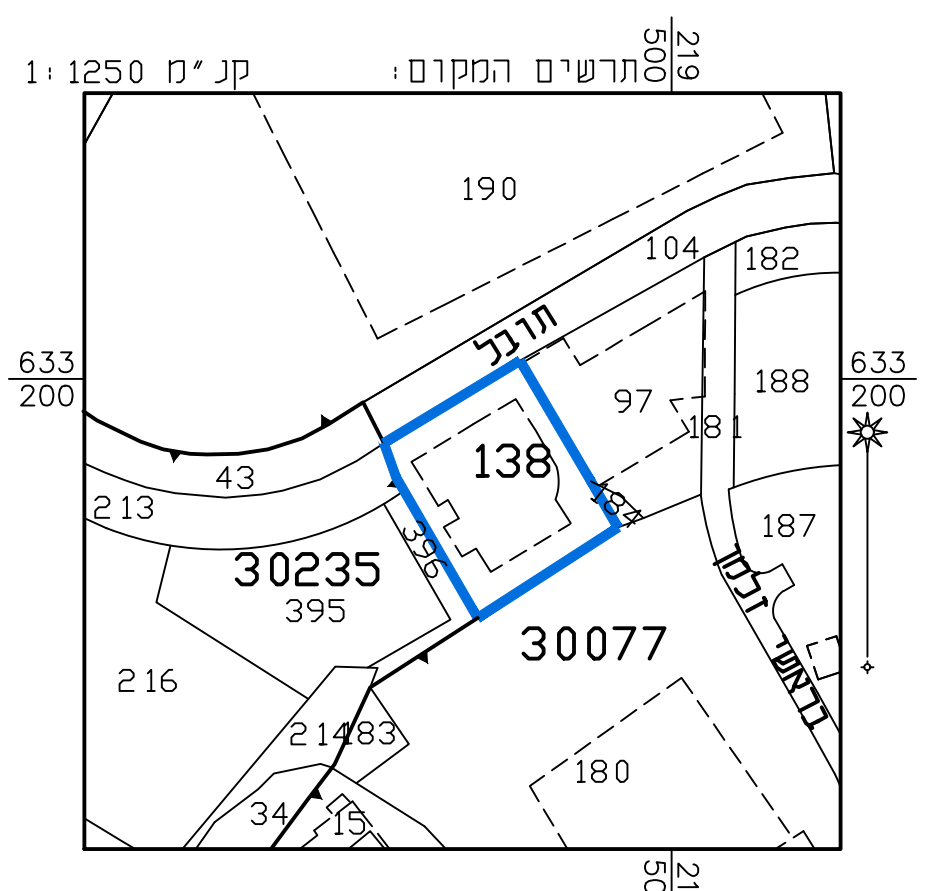
מצב מאושר על פי תכניות 101-0582445, 14430, 14296, 10093, 3614, 1367, 916, 62

קנ"מ 1:250



מקרא מצב מאושר

- 3614 נגבול תכנית מאושרת ומספרה
- דרך קיימת או מאושרת
- ▲ אזור ציבורי להולכי רגל
- ▲ אזור מנווירים 2
- מסחר ותעשייה קלה ומלאכה
- ▲ אזור מסחרי מיוחד עם מלאכה
- ▲ אזור תעשייה
- מגורים ומסודות ציבור
- מנווירים ומגורים ומסודות ציבור
- שטח ציבורי פתוח
- שטח מתקן אורחתי לאספקת מים
- ▲ אזור לשימור
- מנפה, ח.ב, גדר להריסה
- עץ לעקירה
- עץ לשימור
- קו בנין מירבני
- קו, גבול, על, קרקעי
- קו בנין חתית/תת קרקעי
- קו, בנין, תת קרקעי
- לכני תביע 10093
- בנין קיים
- נגבול גוש
- מספר גוש 30069
- מספר חלקה 157
- נגבול תחש ומספרו 1
- נגבול ממש
- מספר ממש 1
- מספר דרך
- קו בנין 5x6
- רוחב הדרך 6



מצב מאושר	
נספח לתכנית מס' 101-0957803	
הרחבות ותוספת קומות לבניין משרדים ומסחר ברצף טובל 7, ירושלים.	
גליון 1 מתוך 1	
תחולה	מחייב
תיאור	22/02/21
תאריך עריכת הנספח	1:250
קנ"מ	תרשימים נוספים קנ"מ
תרשים המקום	1:250
תרשים סביבה	1:5000
שמות וזדתימות:	
עורך הנספח	שם: ראונו אלסטר
	חתימה:
	תאריך: מידע פוטנוסטריה
	מידות והנדסה בע"מ

הריני מצוויר בזאת כי המפה המפורטת/ המצבית המואה רקע לתכנית זו, נערכה על ידי ביום 17.02.21 והיא הכנה לפי הוראות נוהל מבאית ובהתאם להוראות החוק ולתקנות המודדים שבחוק. דיוק הקו הכחול והקדסטרי: מדידה אנליטית מלאה ברמת תציר

אלסטר ראונו	502	מספר רשיון	חתימה	תאריך
שם המודד				