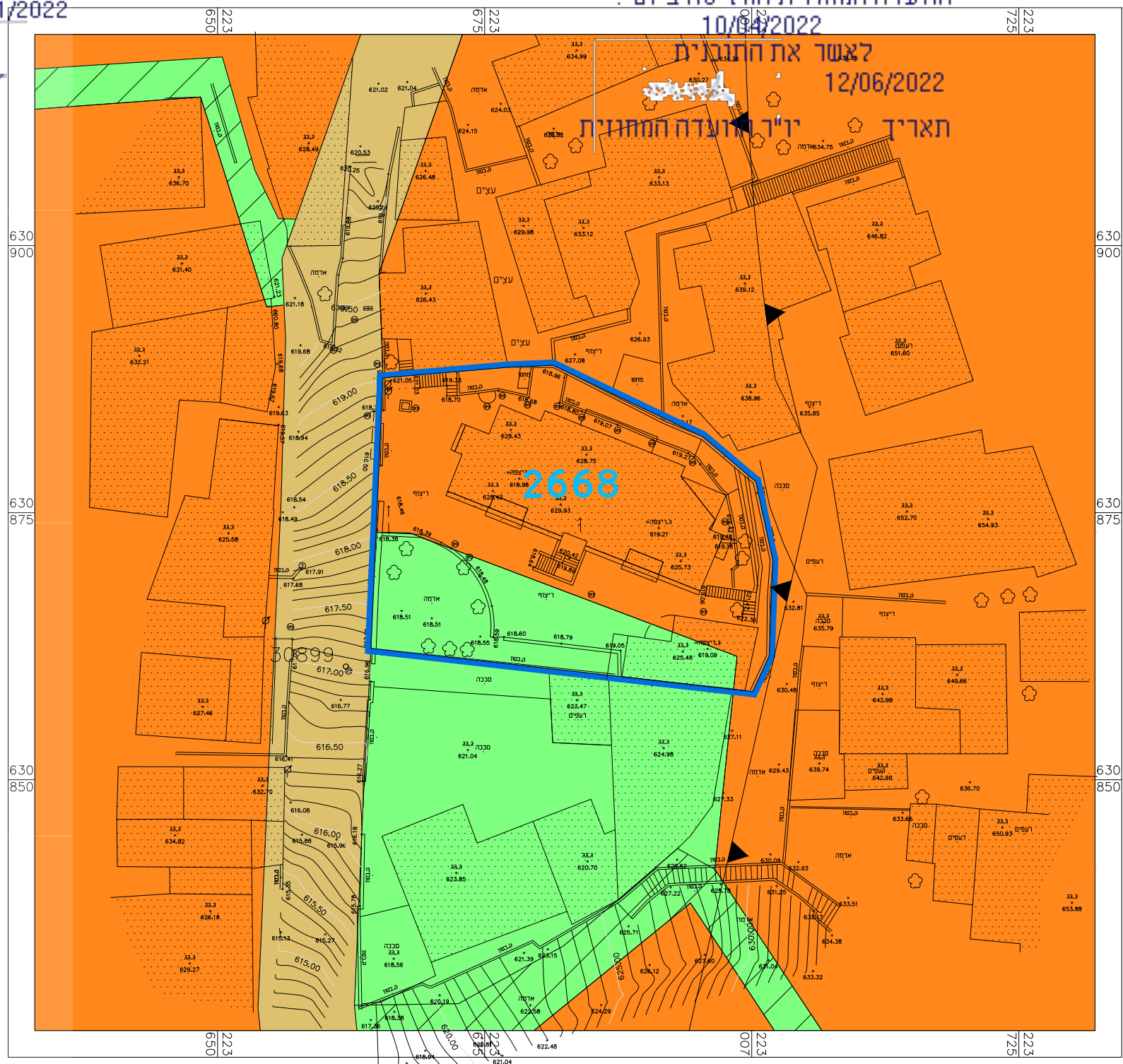











03/01/2022

10/04/2022

לאשר את התוכנית
 12/06/2022
 תאריך יו"ר הוועדה המחוזית




מקרא מצב מאושר

-  גבול התכנית
-  מספר תכנית מאושרת
-  גבול תכנית מאושרת
-  דרך מאושרת
-  אזור מגורים 6 מיוחד
-  שטח ציבורי פתוח
-  מעבר ציבורי להולכי רגל
-  גבול גוש
-  מספר גוש
-  גבול חלקה
-  מספר חלקה

חוק התכנון והבניה, התשכ"ה - 1965	
תכנית מתאר מקומית	
תכנית מס' 101-0853119	
שם התכנית	
תוספת בניה מעל בניו קיים בשכ' ראס אלעמוד-ירושלים	
תשריט מצב מאושר גיליון 1 מתוך 1	
מחוז	ירושלים
מרחב תכנון מקומי	ירושלים
רשות מקומית	ירושלים
ישוב	ירושלים
שטח התוכנית	0.934 דונם קנה מידה 1:500
איחוד וחלוקה סמכות ראשית	אופי התכנית
ללא איחוד וחלוקה	ועדה מחוזית
הוראות לתכנון תלת מימד	לא
תאריך	28/03/2020

חותמות מוסד התכנון



שמות וזתימות :

מועד	מוראד מחיסן מ.ר. 1310
מועד	ירושלים, גבעת התחמושת, תחנת הרכבת הקלה
הצגת מוד	052-2457448
הצגת מוד	1310
שם המודד	מספר רישיון
חתימה	תאריך

הרינו מצהיר בזאת כי המפה הטופוגרפית/המצבית המהווה רקע לתכנית זו נערכה על ידי ביום 05-03-2020 והיא הוכנה לפי הוראות נוהל מבא"ת וברתאם להוראות החוק ולתקנות המודדים שבתוקף. דיוק הקו הכחול והקדסטר מדידה אנליטית מלאה ברמת חצ"ר.

