

הוועדה המחוזית החליטה ביום: 223 175

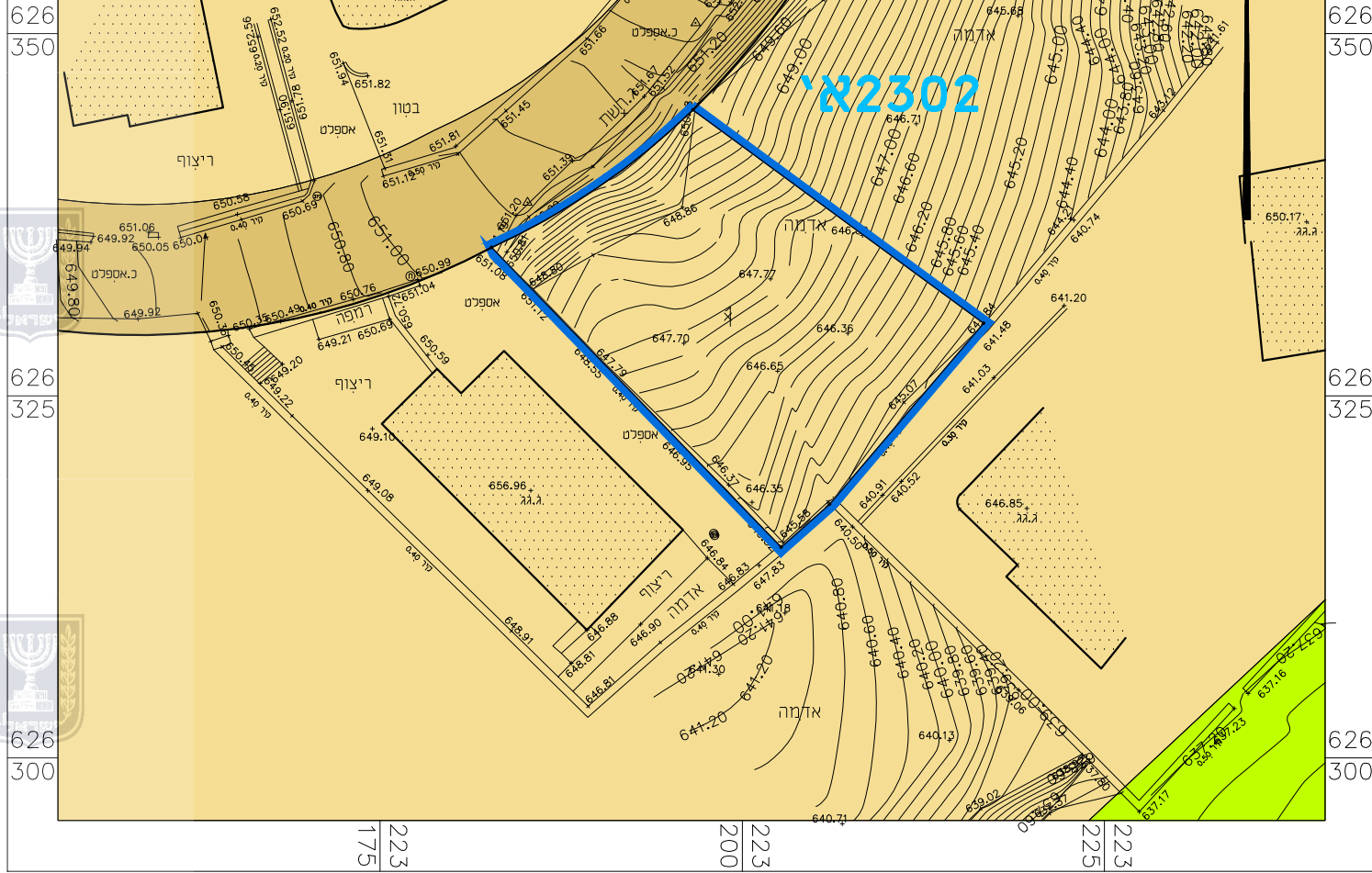
05/09/2021

להפקיד את התכנית

08/02/2022






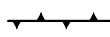


תאריך

יו"ר הוועדה המחוזית



מצב מאושר ע"פי תכנית א2302

מקרא מצב מאושר

-  גבול התכנית
-  מספר תכנית מאושרת
-  דרך מאושרת
-  אזור מגורים 5 מיוחד
-  שטח נוף פתוח
-  גבול גוש
-  מספר גוש 30797
-  גבול חלקה קיימת
-  מספר חלקה קיימת 1

חוק התכנון והבניה, התשכ"ה - 1965

תכנית מתאר מקומית

תכנית מס' 101-0951590


שם התכנית

הקמת בנין מגורים חדש, שכי צור באהר

תשריט מצב מאושר		גיליון 1 מתוך 1	
מחוז	ירושלים	שטח התוכנית	0.493 דונם
מרחב תכנון מקומי	ירושלים	קנה מידה	1:500
רשות מקומית	ירושלים	איחוד וחלוקה	סמכות ראשית
ישוב	ירושלים	אופי התכנית	לא
שם התוכנית	0.493 דונם	קנה מידה	1:500
איחוד וחלוקה	סמכות ראשית	אופי התכנית	לא
ללא איחוד וחלוקה	ועדה מחוזית	תכנית שניתן מכוזה להוציא היתרים ו/או הרשאות	
הוראות לתכנון	לא	תלת מימד	
תאריך	03/03/2021		

גושים וחלקות בתכנית:

גוש	מספר חגוש	חלקות בשלמותן	חלקי חלקות
30797	לא מוסדר	126	



תרשים התמצאות

הצהרת מודד

הרינו מצהיר בזאת כי המפה הטופוגרפית/המצבית/המהווה רקע לתכנית זו נערכה על ידי ביום 15-01-2021 והיא הוכנה לפי הוראות נוהל מבא"ת ובהתאם להוראות החוק ולתקנות המודדים שבתוקף. דיוק הקו הכחול והקדסטר מדידה אנליטית מלאה ברמת תצ"ר.

שם המודד: מספר רישיון 1310
 חתימה: תאריך