

כתר דוד מלונאות ומגורים (מתחם ימק"א)

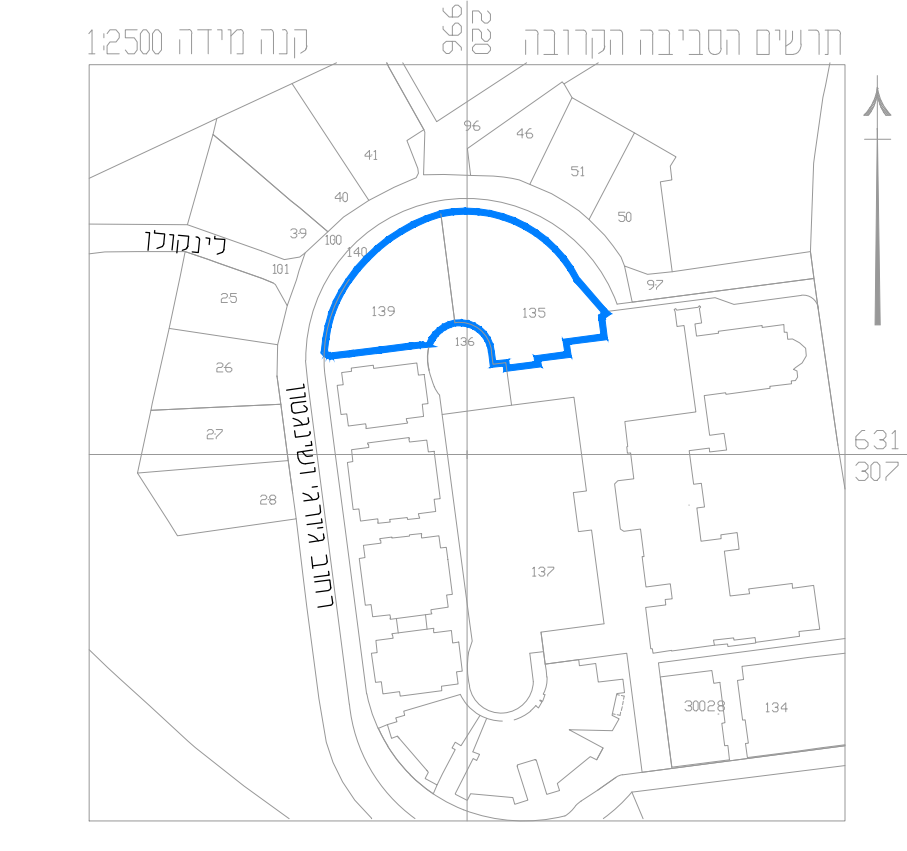
תשריט מצב מאושר גליון 1 מתוך 1

תחולה	רקע
רשות מקומית	ירושלים
מרחב תכנון	ירושלים
תאריך עריכת הנספח	29.05.2023
רשימת התשימים	קנ"מ
תוכניות	1 : 250

שמות וזחיתמות:	
עורך הנספח	שם: יורם אלישיב
תאגיד:	אלישיב מדידות

על פי תכניות מאושרות:
מתאר 1179.62.14715.14715.4715.4715

טבלת גושים וחלקות	
מס' גוש	מספר הגוש
30028	אין
30028	חלק
138	מספר חלקות
139	מספר חלקות



הערות

- הישגו והגדרתו כפרויקט נפרד מפרויקט הקמת בניין ימק"א - 14484.1447א - 82א.
- הגדרתו כפרויקט נפרד מפרויקט הקמת בניין ימק"א - 14484.1447א - 82א.

תאריך תחילת תכנון	30.01.2022
תאריך תחילת תכנון	14.05.2019

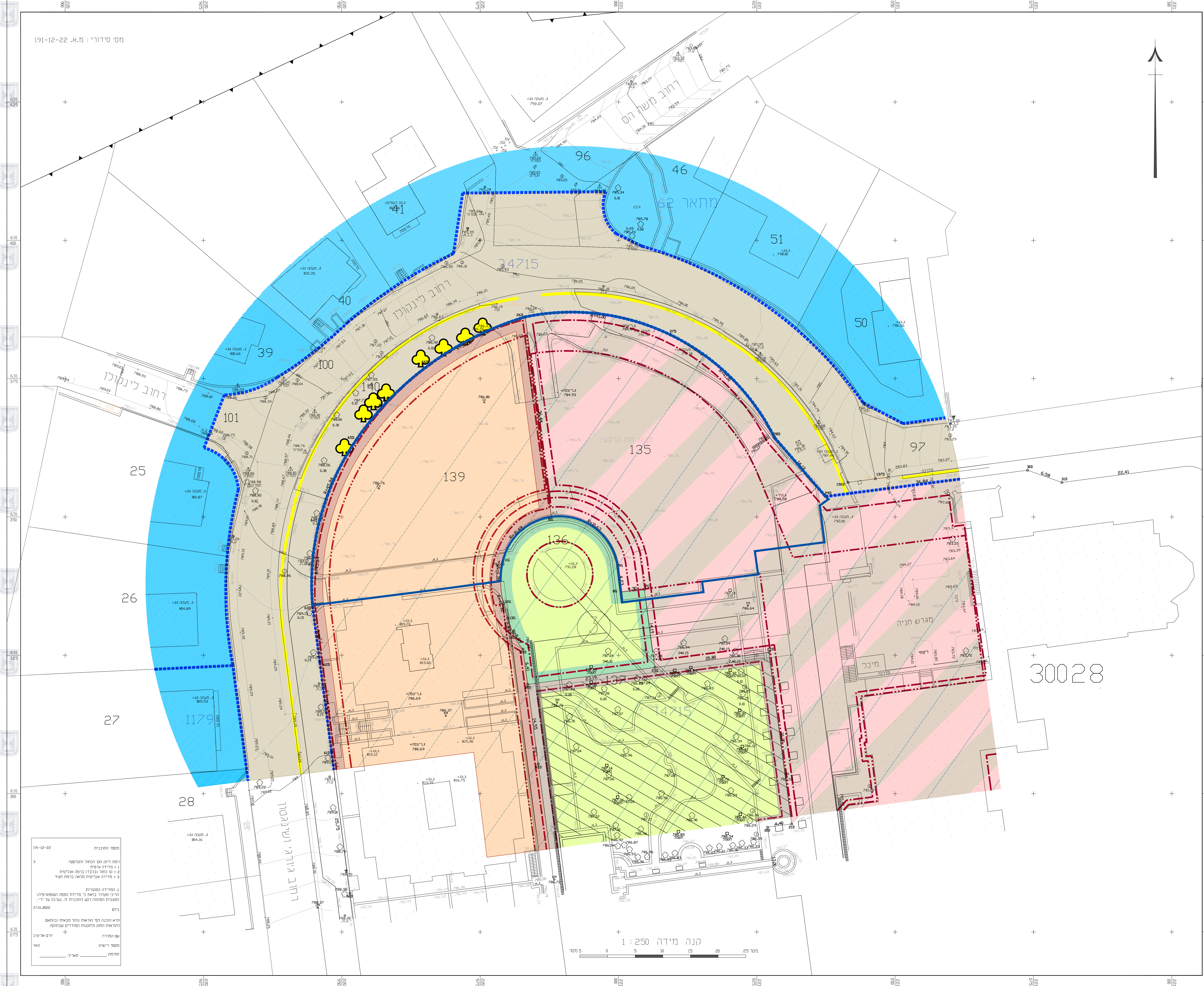
אלישיב מדידות והנדסה בע"מ
נלוה: אורנית וגיא רותם, מייסדי א"י
תל אביב - 6792012, 02-6792012-02
E-MAIL : OFFICE@ELIYASHEV.CO.UK

שם שרטוט: ח"מ 101-12-22
מיקום המדידה: י.מ.מ.א
מיקום מימון: ארבעה ימק"א
רשיון מס' 196
חבר מוסד הנדסה ומדידות

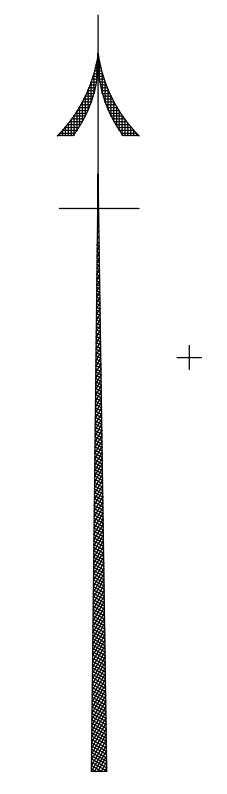
יורם אלישיב - מודד ומסמך. רשיון מס' 985
מודד ומדידות ומדידות

אין להעתיק או להשתמש בתוכנית זו או בהקמה ממנה ללא אישור בכתב מהמודד

לא לצרכי רישום



- מקרא מצב מאושר
- גבול תכנית מחצת
 - גבול תכנית מאושרת ומספרה 74715
 - גבולות התכנית
 - שטח מלונאות ומגורים
 - שטח פתח
 - שטח ספורט
 - אזור מורים ד'
 - אזור מורים 2
 - דרך מאושרת
 - חזית מסחרית
 - שטח עם זיקת הגנה לכניסה במפלס הרגל
 - יעוד עם תכנית מאושרת אחרת
 - בניינים מודרניים קיימים
 - בניינים מודרניים להתיישב
 - בניינים לשמור
 - גדר לשמור
 - להתיישב
 - עץ לשמור
 - גבול מוגרש לביטול
 - מספר מוגרש לביטול
 - גבול מוגרש מאושר
 - מספר מוגרש מאושר
 - חא שטח
 - גבול חא שטח
 - קו בנין ע"י מאושר מעל 0.00
 - קו בנין חת-הרטיע מאושר עד 0.00
 - קו בנין ע"י לביטול
 - קו בנין ע"י חוש מעל 0.00
 - בנין קיים
 - גבול גוש
 - מספר גוש 30028
 - גבול תחנה
 - מס' תחנה 138
 - מספר הדרך
 - קו בנין
 - דובבן הדרך



קנה מידה 1 : 250

מס' סידורי: מ.א. 12-22-191

מספר התוכנית 191-12-22

רמת דיוקן והגדרת התוכנית

- מדידה גופית
- טו כחול (נכוד) בזה אנושי
- מדידה אלקטרונית במידת היתר

הכרזת התוכנית

הכרזת התוכנית כפי שהיא נוכח תכנית השרטוט

מספר רישום 965

תאריך