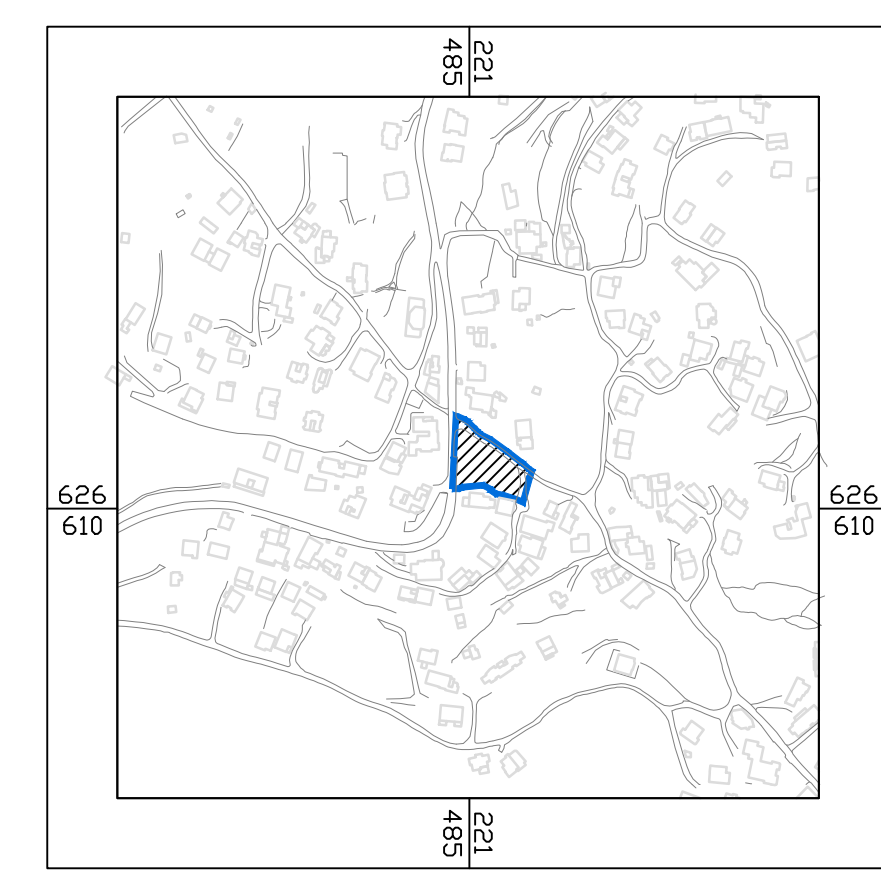
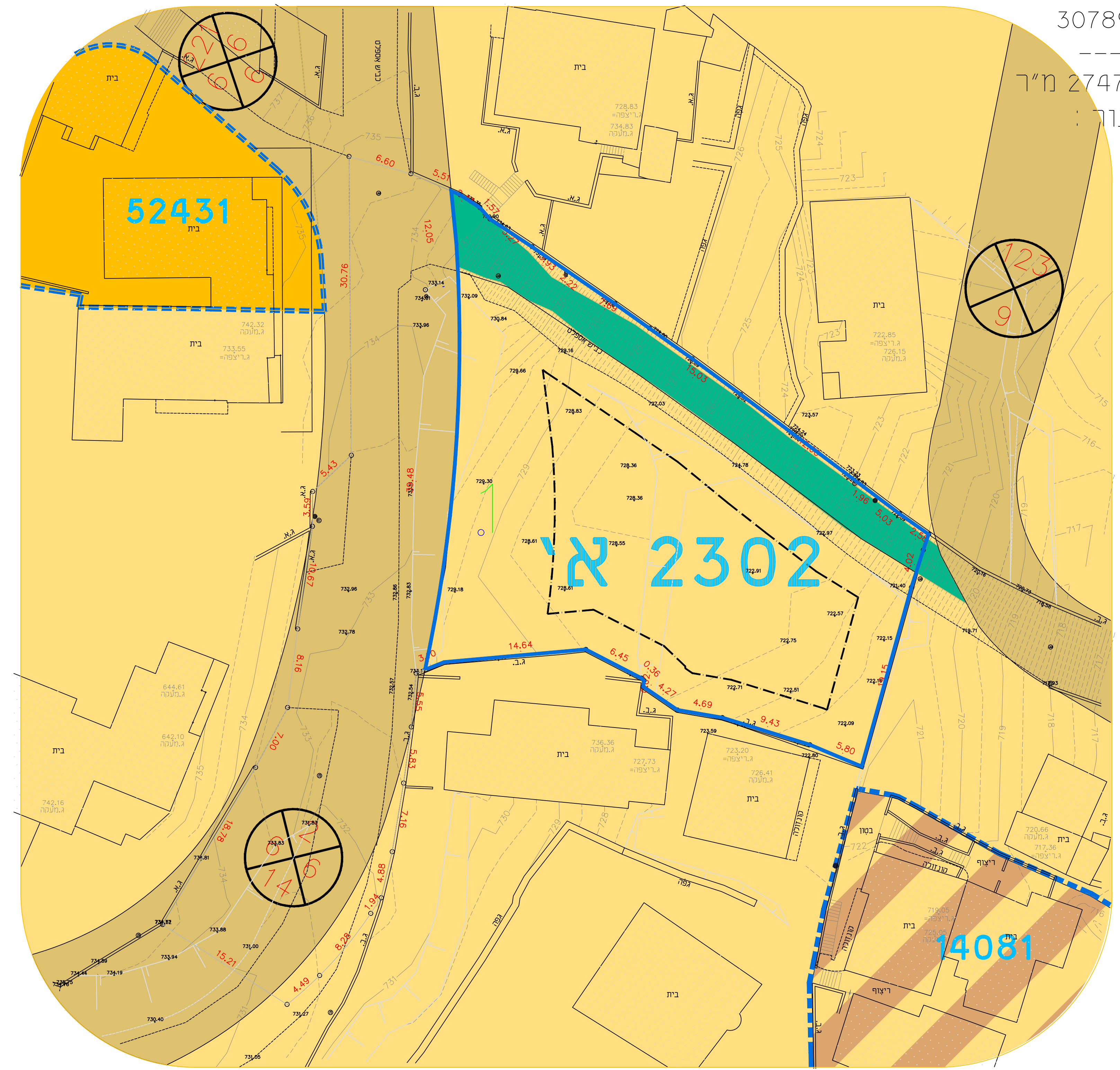


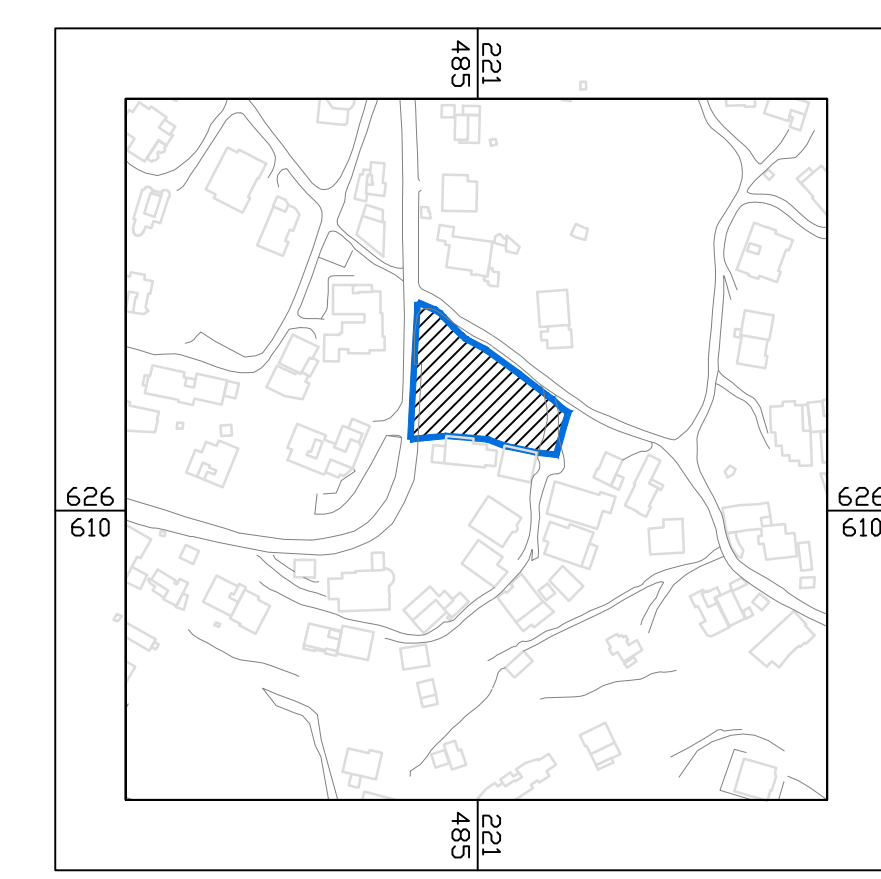
חוק התכנון והבנייה, התשכ"ה - 1965
 תכנית מספר 101-0742148
 תאריך: 08/02/2022
 יו"ר הוועדה המחוזית: תאריך

חוק התכנון והבנייה, התשכ"ה - 1965
 תכנית מספר 101-0742148
 תאריך: 24/07/2022
 יו"ר הוועדה המחוזית: תאריך

מחוז: ירושלים
 נפה: ירושלים
 מקום: אום טובא
 גוש: 30789
 חלקה: ---
 שטח: 2747 מ"ר
 הוכן עבור:



תרשים המצאות כללית 1: 5000



תרשים סביבה קרובה 1: 1250

חוק התכנון והבנייה, התשכ"ה - 1965
 תכנית מתאר מקומית

תכנית מספר 101-0742148

שינוי יעוד לאזור מגורים ומסחר
 בשכונת אום טובא, ירושלים

מצב מאושר גליון מתוך

שם הנספח	קני"ם
מצב מאושר	1:250
תאריך	09.01.2022

מקרא

- גבול תכנית
- גבול התכנית מוצע
- מספר תוכנית מאושרת 2302
- דרך מאושרת
- אזור מגורים 5 מיוחד
- מגורים ב'
- מעבר ציבורי להולכי רגל
- מגורים ומבנים ומוסדות ציבור
- קו בנין מאושר
- בניין קיים
- רוזטה

שמות וחתימות

עורך התוכנית	שם: עלי חואמדה	חתימה:
	תאריך:	

HOLY LAND
 שרותי מדידה
 בית חווה-ירושלים ת.ד. 67621
 מרחק: 052-297572
 טלפקס: 052-297572
 E-MAIL: holylandsurvey@gmail.com
 שם שירות: חזרה: 21.8.2019
 תאריך: חתימה:



הערות:
 1. המדידה קשורה לרשת קואורדינטות ארצית ע"י נקודות 4AM.1BH GPS
 2. המדידה קשורה לרשת גבהים ארצית 732.56=4AM BM