

מצב מאושר

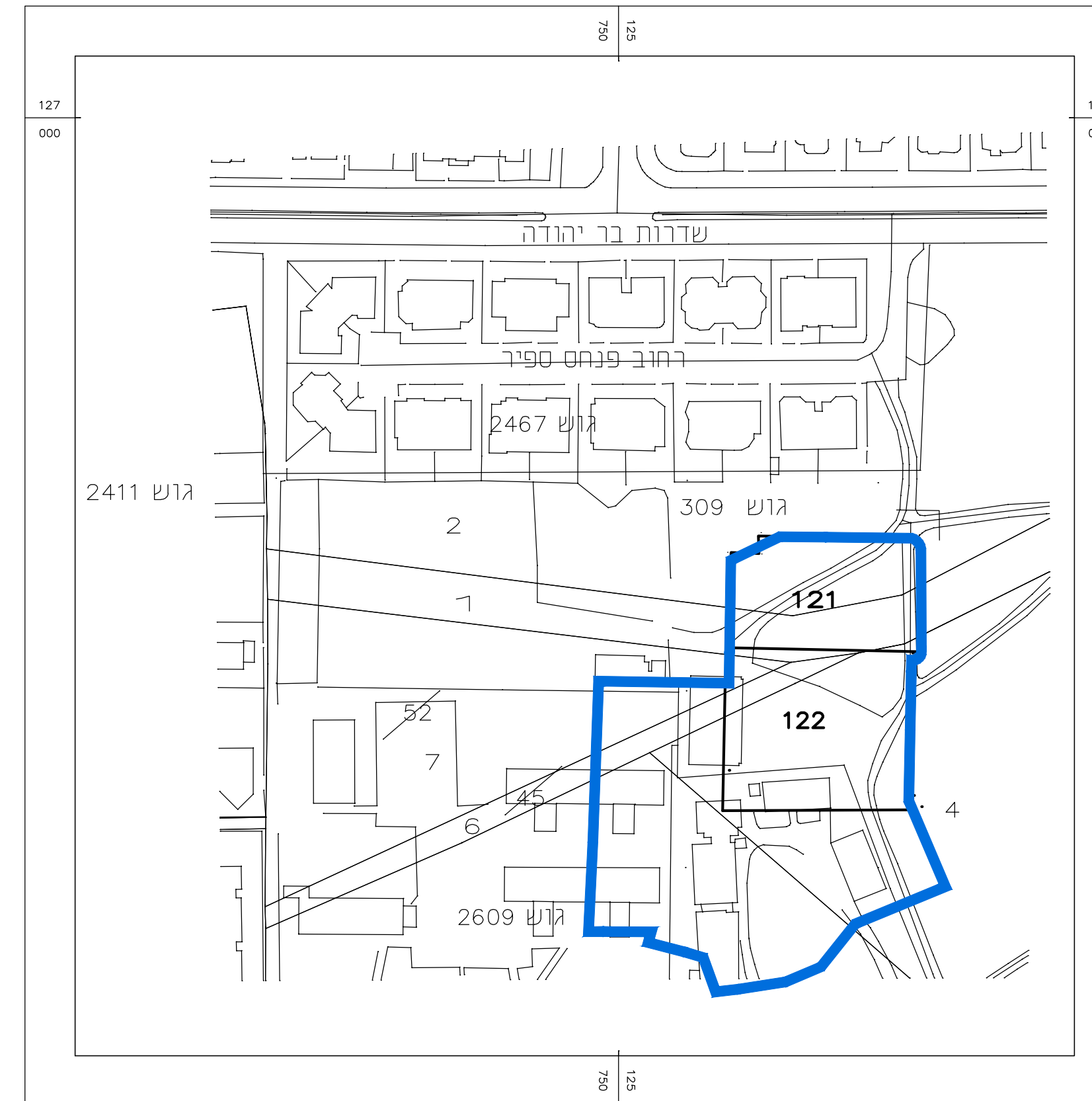
נספח לתכנית מס' 617-0453290

הסדרה תכנונית לשטח מבנים ומוסדות ציבור בסמוך לפארק עירוני

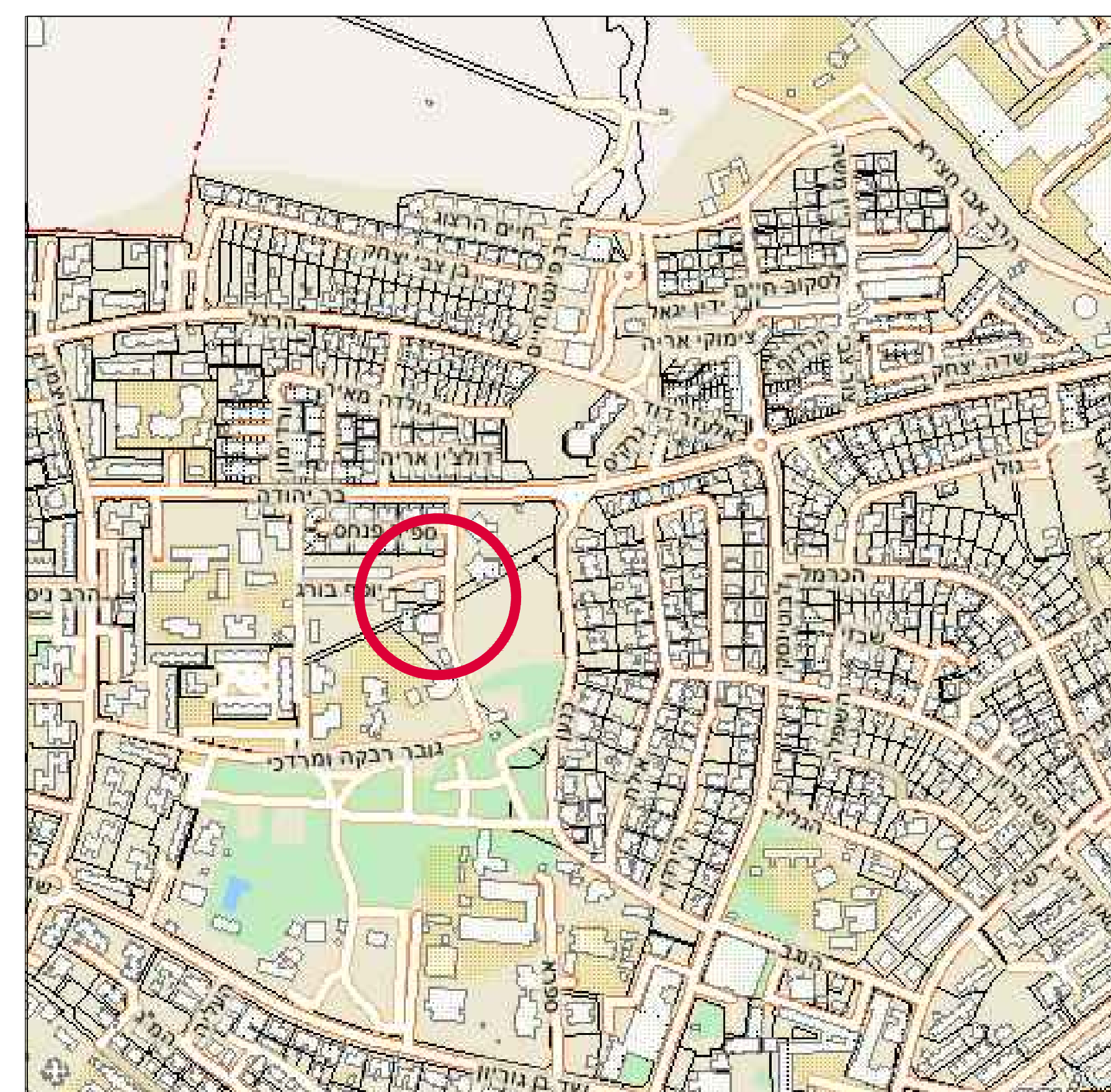
גליון 1 מתוך 1

תחולה	רקע
תיאור תאריך עריכת הנספח	17.02.2022
קני"מ	1 : 250
תרשימים נוספים	1 : 1250 1 : 5000
תרשים סביבה	
תרשים התמצאות	
שמות וזחתימות:	
עורך הנספח	שם: אדרי בורדמן מיכאל תאריך: א.מ.מהנדסים

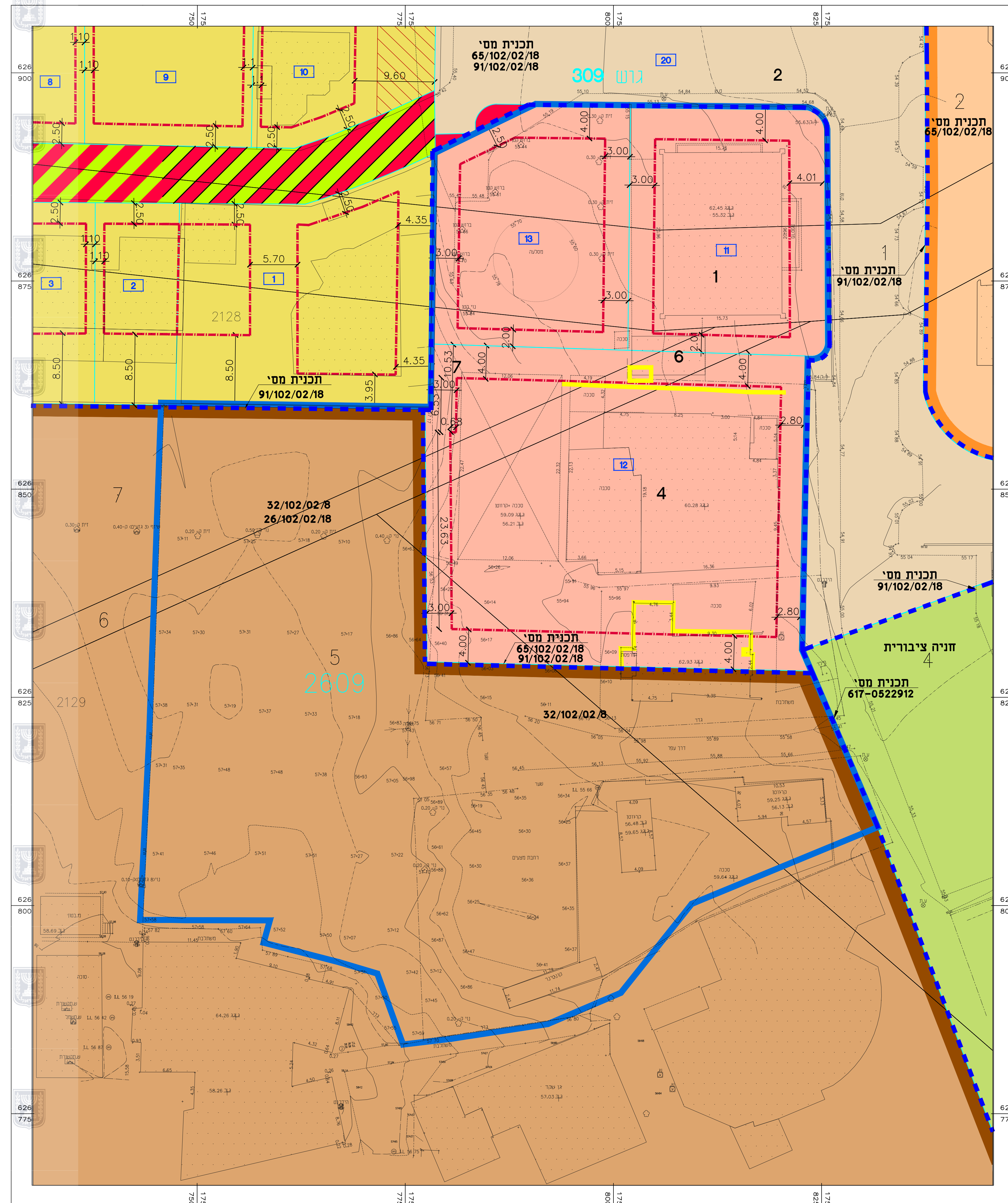
תרשים סביבה קני"מ 1 : 1250



תרשים התמצאות קני"מ 1 : 5000



מצב מאושר



מקרא מצב מאושר

- גבול התכנית קו בנין
- מבנה קיים
- יעודי קרקע מחוץ לגבולות התכנית
- דרך משולבת
- שטח ציבורי פתוח
- דרך לביטול
- שטח לבנייני ציבור (מוסדות חינוך) (יעוד שאינו לפי מבאת)
- אזור מגורים מיוחד
- מגורים א'
- מגורים ב' מיוחד (לפי תכנית מס' 32/102/02/8)
- גבול גוש
- גבול תא שטח ומספרו 11
- מס' וגבול חלקה 1
- גבול התכנית תקפה או מאושרת
- מבנים ומוסדות ציבור (יעוד שאינו לפי מבאת)
- דרך מאושרת (יעוד שאינו לפי מבאת)
- דרך מוצעת
- מבנה להריסה
- להריסה