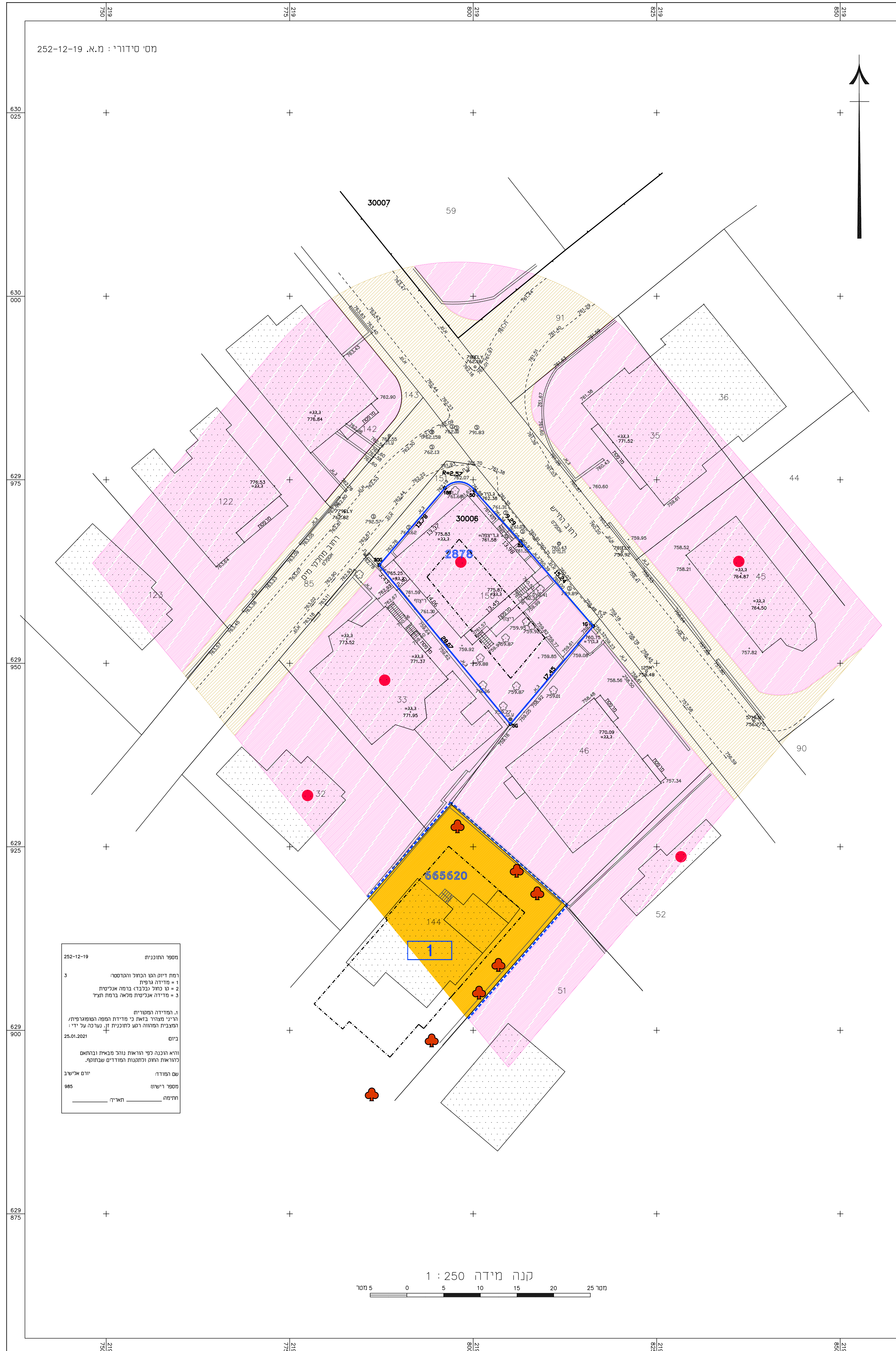
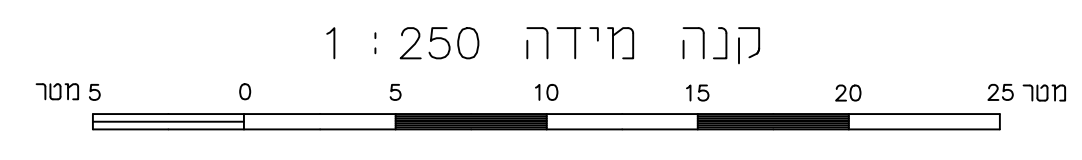




מס' סידורי: מ.א. 19-12-252



מספר התוכנית: 252-12-19  
 יומן יום זה הכולל וההוספה  
 1 = מידה גרפית  
 2 = נט טבל (בלבד) במה אנלית  
 3 = מידה אנלית כמאה במת חצי  
 הגדרה הפורמלית  
 רכיבי תוכנית זו כוללים: מידות המפה והתוכנית/  
 המצבת המפורטת ומידות התוכנית ו' נערה על ידי:  
 כיום: 25.01.2022  
 וראו תוכנית כפי הוראות טורח מובאת ובהתאם  
 להוראות המס' והתקנות המודרים עברתם.  
 שם המודר: יום אישיב  
 מספר רישוי: 985  
 חתימה: \_\_\_\_\_ תאריך: \_\_\_\_\_



מקרא  
מצב מאושר

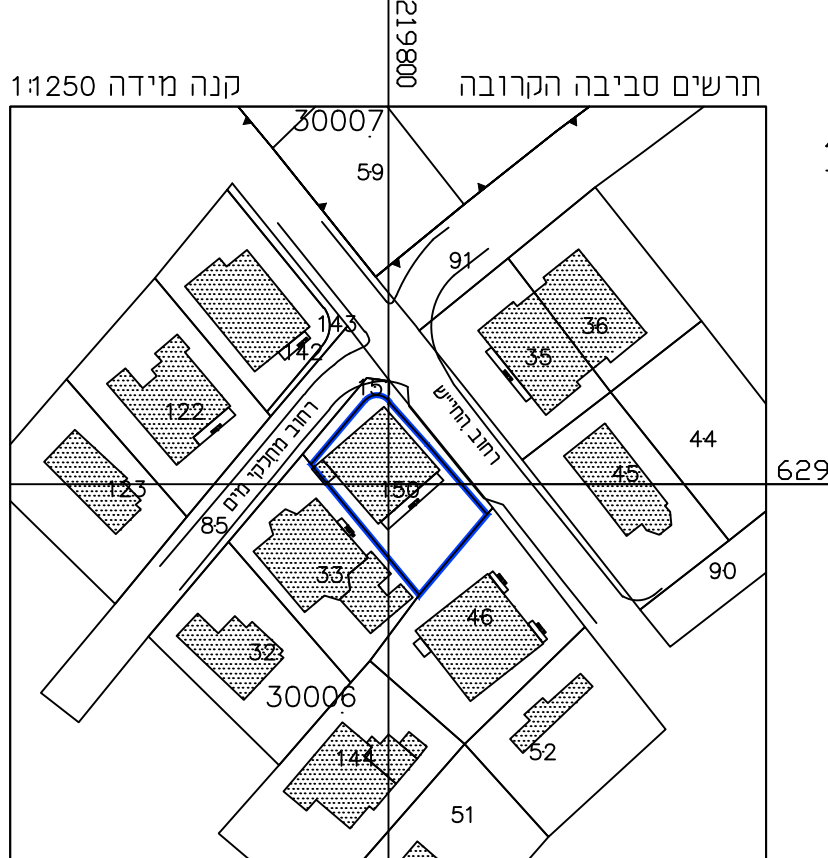
- גבול תכנית מוצעת
- גבול תכנית מאושרת ומספרה
- אזור מגורים ו מיוחד
- מגורים ב'
- דרך מאושרת
- קו בנין
- קו בנין תת קרקעי
- בניינים אופייניים
- בנין קיים
- גבול גוש
- מספר גוש 30006
- גבול חלקה
- מס' חלקה 150
- מספר הדרך קווי בנין רוחב הדרך
- מס' תא שטח 1
- עץ לשימור

חוק התכנון והבניה, התשנ"ה - 1965
תכנית מתאר מקומית
תכנית מס' 101-0785766
הרחבת יחיד קיימות ברד' הדיז"ש 9, ירושלים
תשריט מצב מאושר גליון 1 מתוך 1

מחוז	ירושלים
מרחב תכנון מקומי	ירושלים
רשות מקומית	עיריית ירושלים
ישוב	ירושלים
כתובת	רחוב החיים 9
תאריך	23.01.2022
שטח התכנית	471 מ"ר

טבלת גושים וחלקות		
מס' גוש	מספר חלקה/גוש	מספר חלקות/בטחיות
30006	150 חלקה	אין

שם הנספח	קנ"מ
מצב מאושר	1:250
תרשים התמצאות כללית	1:5000
תרשים הסביבה הקרובה	1:1250



הערות  
 1. גרשת והגדרים משוייכים לרשות הארצית בנין מ"ר מס' 1448K.1447A-1-824.  
 הגדרים בהתאמה: 780.03 מ' - 827.03 מ' - 818.723 מ'.  
 2. 2013/60 הספיקא סמ ריצתם והחנה הכיתה תוכנן.  
 3. התקנת הגבולות בתקנת המודר והכנסו בדיגיטציה.

תאריך	25.01.2021
מפה מצבית	מופוגרפית
פרט מידה וערכונים	תחילה
<p>מדידות והנדסה בע"מ                  הנדסה אורחות וגיאודזיה מדידות ומיפוי אינר                  רח' רז' כבים 9, ירושלים, טל. 6793012-02, פקס 6797852-02                  E-MAIL: M.ELYAVZEVINT.NET</p>	
שם שרטוט: מ.א. 19-12-252	מיקום המדידה: רחוב החיים 9
מיסד: מיכאל אישיב ז"ל	יום אישיב - מודר ומסומ. רישוי מס' 985
רישוי מס' 196	מודר ומסומ ומסומ
<p>אין להשתמש בתוכנית זו או בחלק ממנה כלא אישור בכתב מהמודר                  לא צר כי רישום</p>	