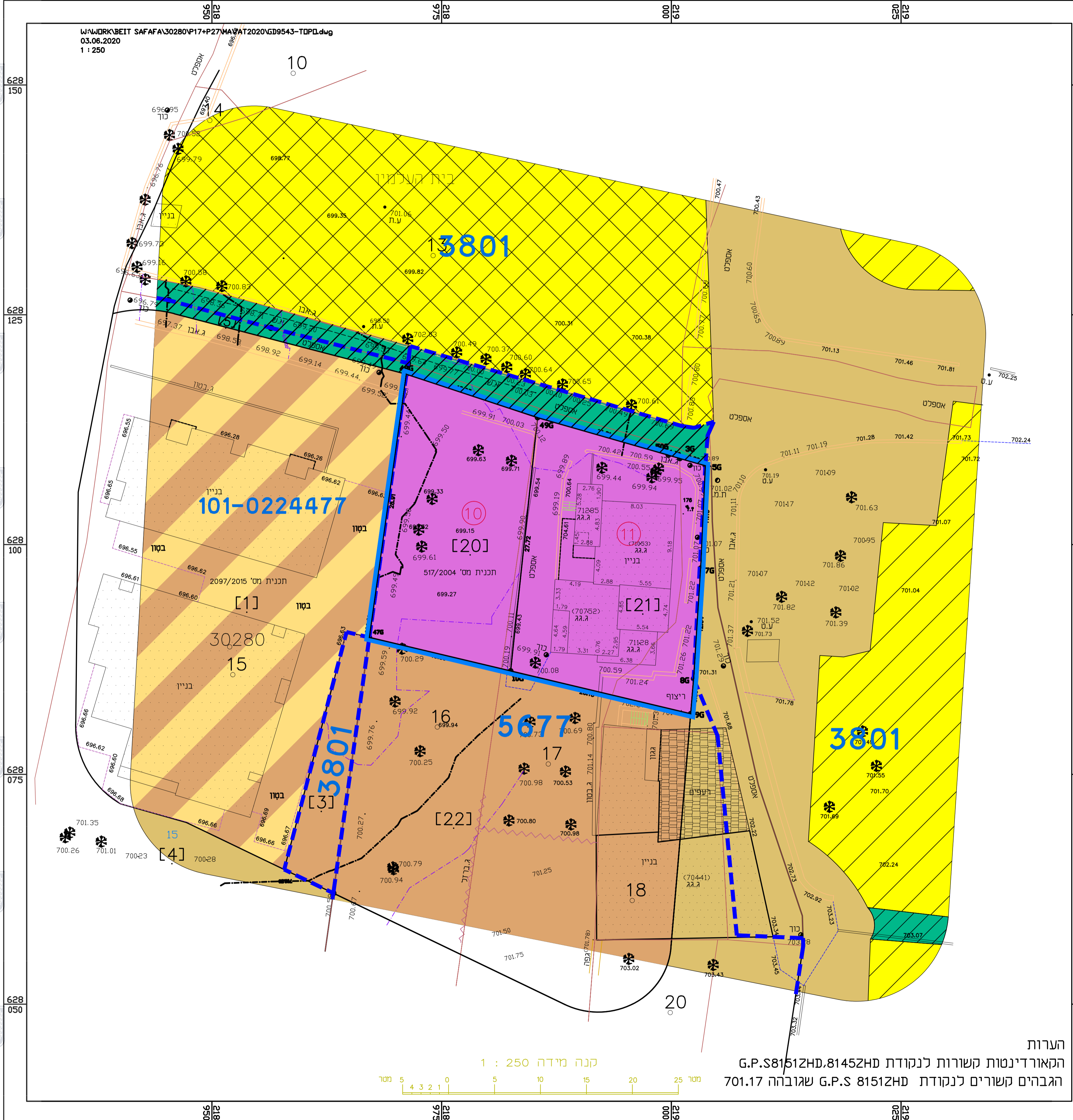




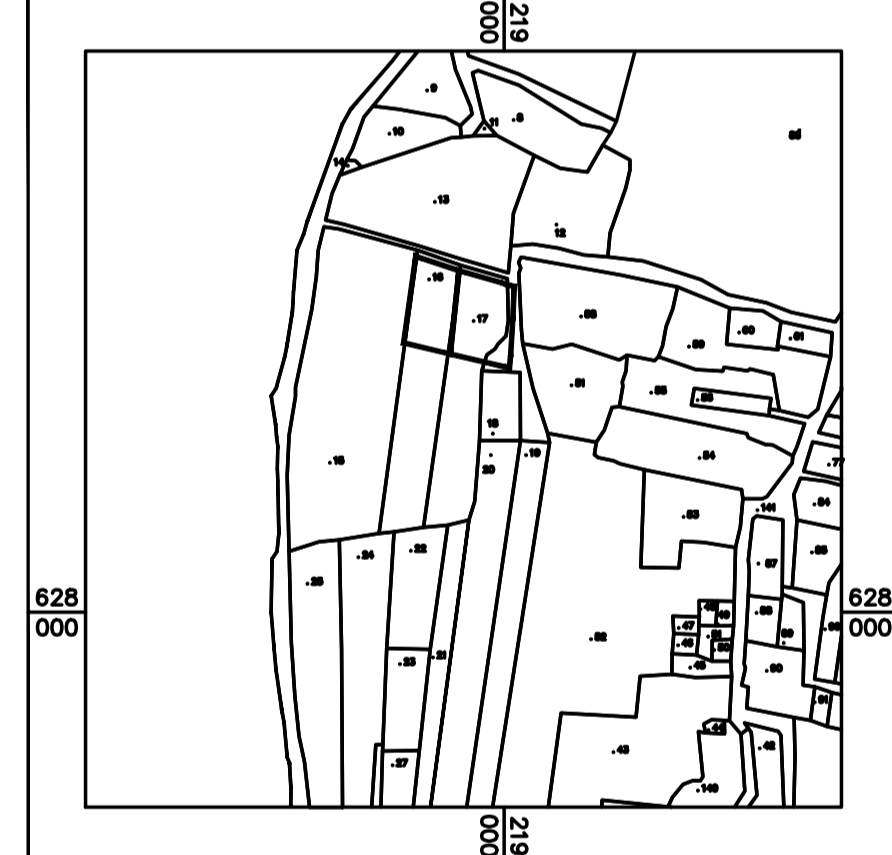
מינהל התכנון
 חוק התכנון והבנייה, התשכ"ה - 1965
 מחוז ירושלים
 הוועדה המחוזית החליטה ביום:
 19/06/2022
 לאשר את התוכנית
 13/07/2022
 תאריך יו"ר הוועדה המחוזית



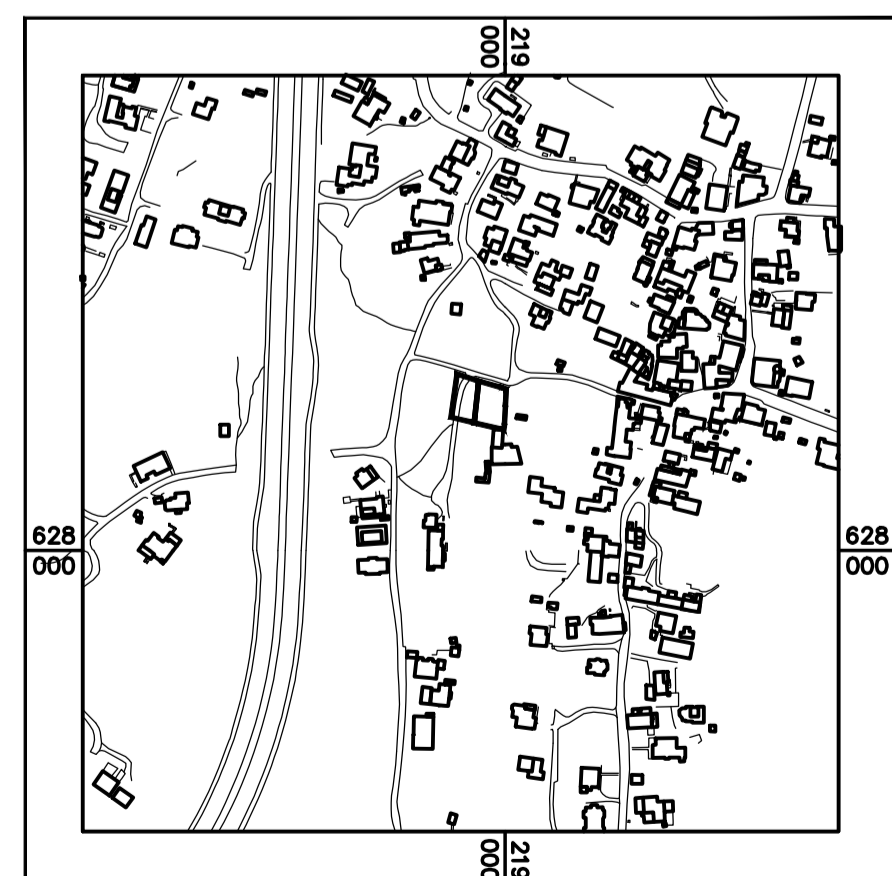
מקרא מצב מאושר

- גבול תכנית
- גבול תכנית מאושרת
- מספר תוכנית מאושר **5677**
- מגורים מיוחד-גלעין הכפר
- בית קברות
- דרך מאושרת
- מגורים ומבנים ומסודות ציבור
- מבנים ומסודות ציבור לחינוך
- מגורים 1 מיוחד
- מעבר ציבורי לחולכי רגל
- בניין קיים
- 11 10 מסי מגרש לפי תב 5677

תרשים המקום קנה מידה 1:2500



תרשים הסביבה קנה מידה 1:5000



חוק התכנון והבנייה, התשכ"ה - 1965
 תכנית מתאר מקומית

101-0915769
 הרחבת בניין קיים בשכונת בית צפאפא ירושלים

תשריט מצב מאושר קנ"מ 1:250	
מחוז	ירושלים
מרחב תכנון מקומי	ירושלים
רשות מקומית	ירושלים
ישוב	ירושלים
שטח התכנית	0.961 דונם
תאריך	04.11.2020

גוש	30280
חלקה	17
מגרש	10,11

מספר התוכנית: 81452HD-9543
 רמת דיוק המו הכחול והקודסטר:
 1 = מדידה גרפית
 2 = סק כוחל (כבד) ברמה אנליטית
 3 = מדידה אנליטית מלאה ברמת תציר
 1. המדידה המקורית
 הריני מצהיר בזאת כי מדידת המפה הטופוגרפית/
 המצבית המהווה רקע לתוכנית זו, נערכה על ידי:
 ביום 28-05-2020
 והיא הוכנה לפי הוראות נוהל מבאית ובהתאם
 להוראות החוק ולתקנות המודדים שבתוקף.
 שם המודד: גבארה תופיק
 מספר רישיון: 991
 חתימה: _____ תאריך: _____