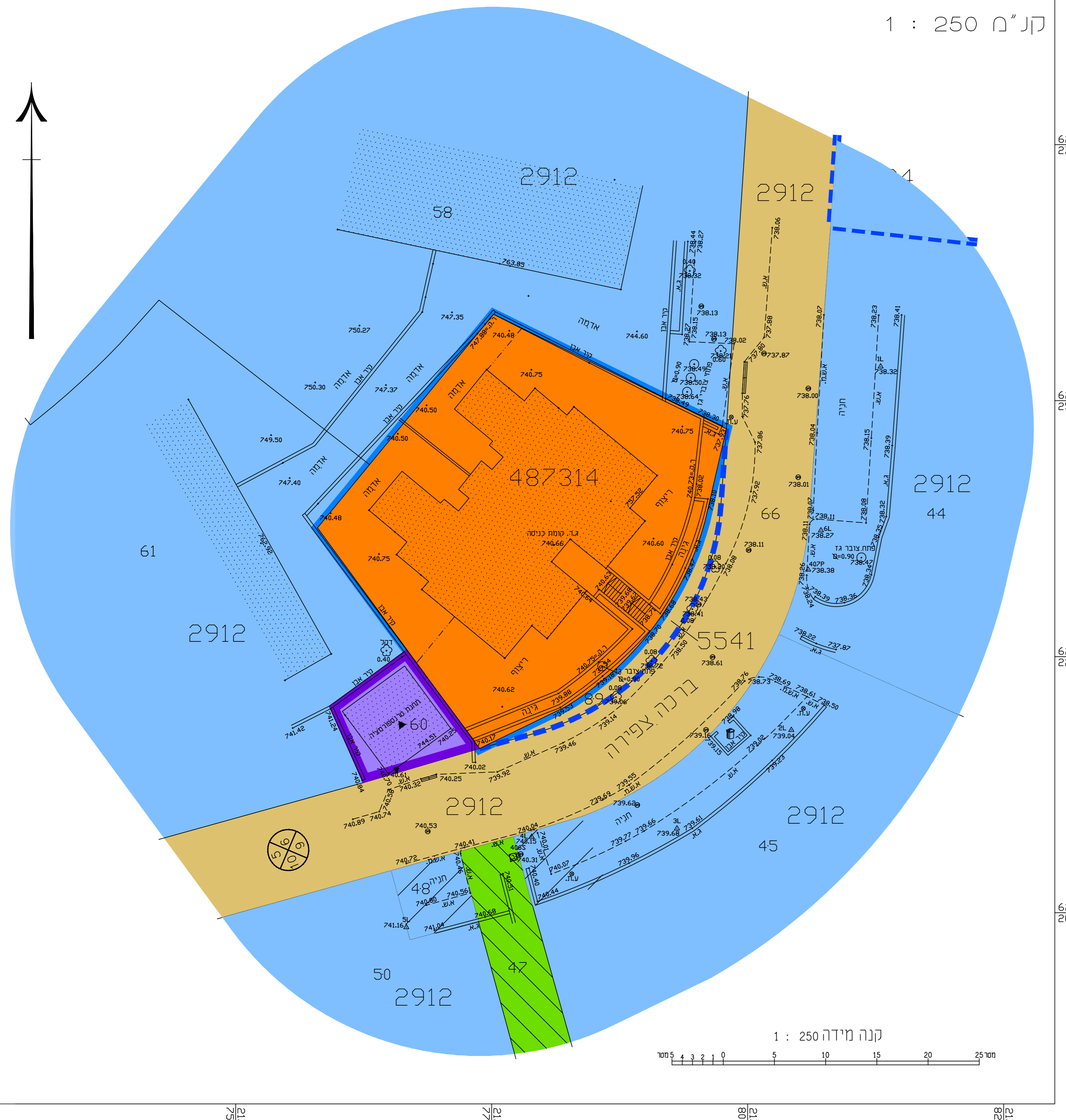


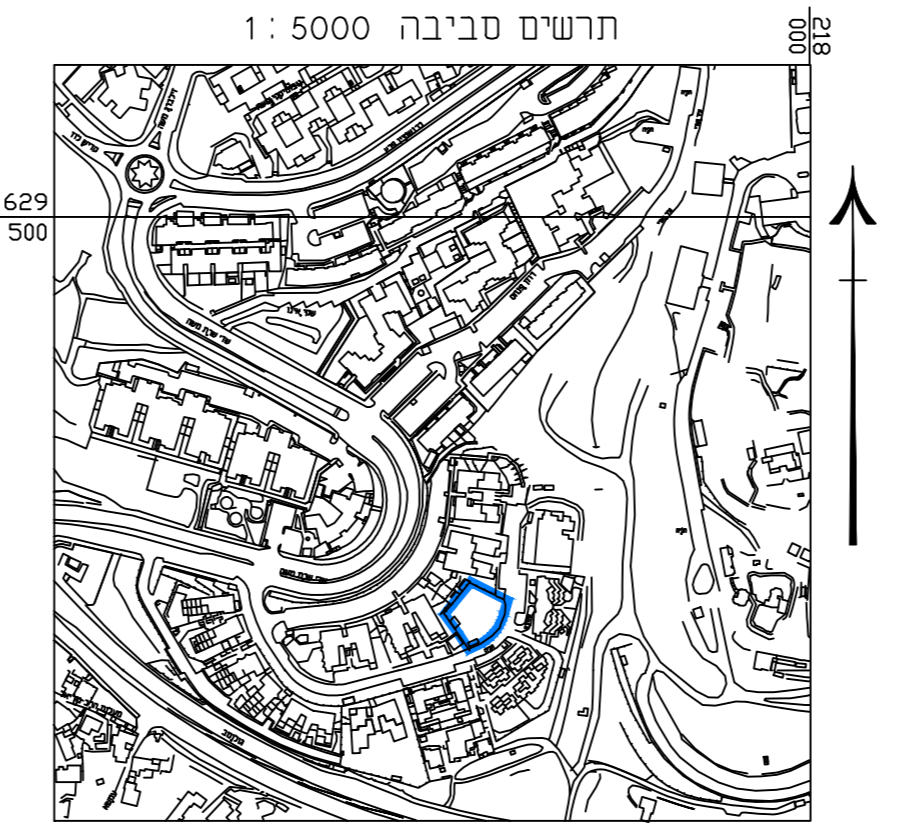
מצב מאושר על פי תכניות 2912, 5541, 9394, 487314
 קנ"מ 1 : 250



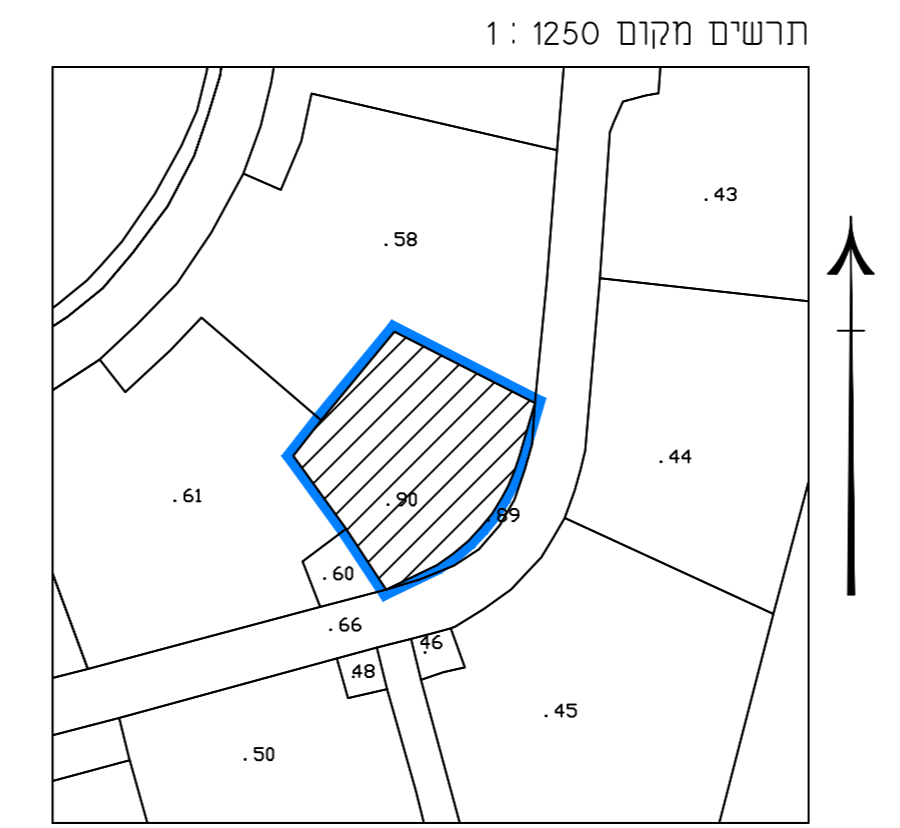
מקרא מצב מאושר

- גבול תכנית מוצעת
- גבול תכנית מאושרת
- מס' תכנית מאושרת 487314
- אזור מגורים 2
- אזור מגורים 2 מיוחד
- אזור מגורים ג'
- דרך קיימת או מאושרת
- מעבר ציבורי להולכי רגל
- תחנת מיתוג
- 5
10
9 רדוסה
- גבול חלקה 90
- מספר חלקה 90

תרשים סביבה כללית
 קנה מידה 1:5000



תרשים סביבה קרובה
 קנה מידה 1:1250



מצב מאושר	
תכנית מס' 101-0897272	
שם התכנית:	
תוספת מרפסות ברח' ברכה צפירה 11, ירושלים	
גליון 1 מתוך 1	
תחולה	רקע
תאריך עריכת הנספח	13.08.2020
גוש	סוג הגוש
30193	מוסדר 90
שטח התכנית 0.998 דונם	
קני"מ 1:250	
תרשימים נוספים קני"מ	
תרשים המקום 1:1250	
שמות וזחתימות:	
מגיש התכנית	שם: אביגדור הלוי תאגיד:
מגיש התכנית	שם: מיני שבתאי תאגיד:
מגיש התכנית	שם: מנום מלקולם ליבוביץ תאגיד:
מגיש התכנית	שם: מאיה ליבוביץ תאגיד:
מגיש התכנית	שם: נמר זורון תאגיד:
מגיש התכנית	שם: בנצקי נמר אסתר תאגיד:
עורך התכנית	שם: בלצקי זוד תאגיד:
מודד	שם: מאיר לוי תאגיד:

מספר התוכנית: 652284
 רמת רמת ובו הכולל והמספר:
 1 = מדידת נפח
 2 = סו סולל (בלעדו) רמת אנגוסית
 3 = מדידה אנגוסית מלאה ברמת תמי

1. המדידה והמדידות
 הריני מעיד כי מדידת המפה והמדידות/המדידות המפורטות הן כמותיות וזו. נעשה על ידי:
 ביום: 13/8/2020

הוא והכנה לפי הנחיות נורמטיביות ובהתאם
 לנחיות המועצה המחוקקת.

שם המודד:
 מספר רישוי: 986
 תחומה: תאגיד