מינהל התכנון
חוק התכנון והבניה, התשכ"ה - 1965
מחוז ירושלים
הוועדה המחוזית החליטה ביום :
31/07/2022
לאשר את התוכנית
11/08/2022
תאריך יו"ר הוועדה המחוזית

מינהל התכנון
חוק התכנון והבניה, התשכ"ה - 1965
מחוז ירושלים
הוועדה המחוזית החליטה ביום :
16/11/2021
להפקיד את התכנית
16/05/2022
תאריך יו"ר הוועדה המחוזית

תכנית 101-0992677 10/04/2022 14:55:22

מצב מאושר
נספח לתכנית מס' 101-0992677
תוספת קומות ו 8 יח"ד חדשות
ברח' אגריפס 49, ירושלים.

גליון 1 מתוך 1

תחולה	רקע
תיאור	
תאריך עריכת הנספח	02/11/2020
קנ"מ	1:250
תרשימים נוספים	קנ"מ
תרשים המקום	1:1250
תרשים סביבה	1:5000

שמות וחתימות:

עורך הנספח	שם: ראובן אלסטר תאגיד: מימד פוטוגרמטריה מדידות והנדסה בע"מ	חתימה:

מס' סידורי : 11226T20-18.10.20

מצב מאושר על פי תכניות
3831, 3832, 57ה', 57ב', 57א'
קנ"מ 1:250

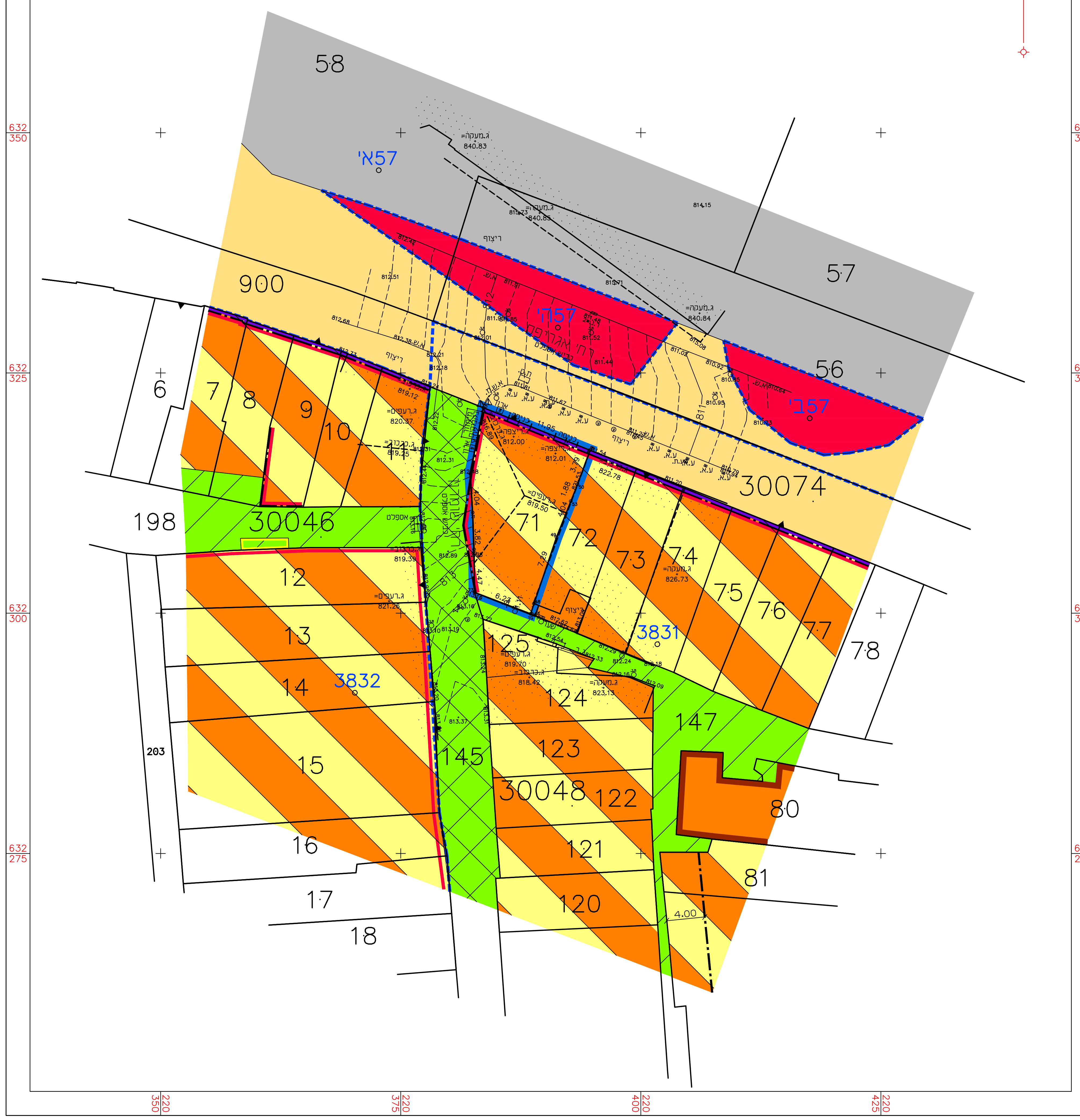
58
57א'
900
57
56
57ה'
57ב'
30074
6
7
8
9
10
198
30046
12
13
14
3832
15
16
17
18
203
71
72
73
74
75
76
77
78
3831
125
124
123
30048
122
121
120
145
147
80
81
4.00
220 350
220 375
220 400
220 425
632 375
632 350
632 325
632 300
632 275

מקרא מצב מאושר

▬	גבול תכנית
3831 ╍	גבול תכנית מאושרת ומספרה
🟨	(*) דרך קיימת או מאושרת
▩	(*) דרך משולבת
🟥	(*) חניון מתחת שטח דרך ציבורית לפי תב"ע 57ה'
🟥	(*) שטח מיועד לרמפה לפי תב"ע 57ב'
▨	(*) מעבר ציבורי להולכי רגל
▧	(*) אזור מגורים מיוחד
⬜	(*) אזור מסחרי
🟧	(*) שטח למוסד
▭	(*) חזית מסחרית
▭	(*) חזית לשימור
─·─	(*) קו בנין מחייב
▭	(*) בנין להריסה
⬚	בנין קיים
▾─▴	גבול גוש
30048	(*) מספר גוש
─	גבול חלקה
71	מספר חלקה

יעודים שלא לפי מבא"ת 2006

תרשים המקום: קנ"מ 1:1250

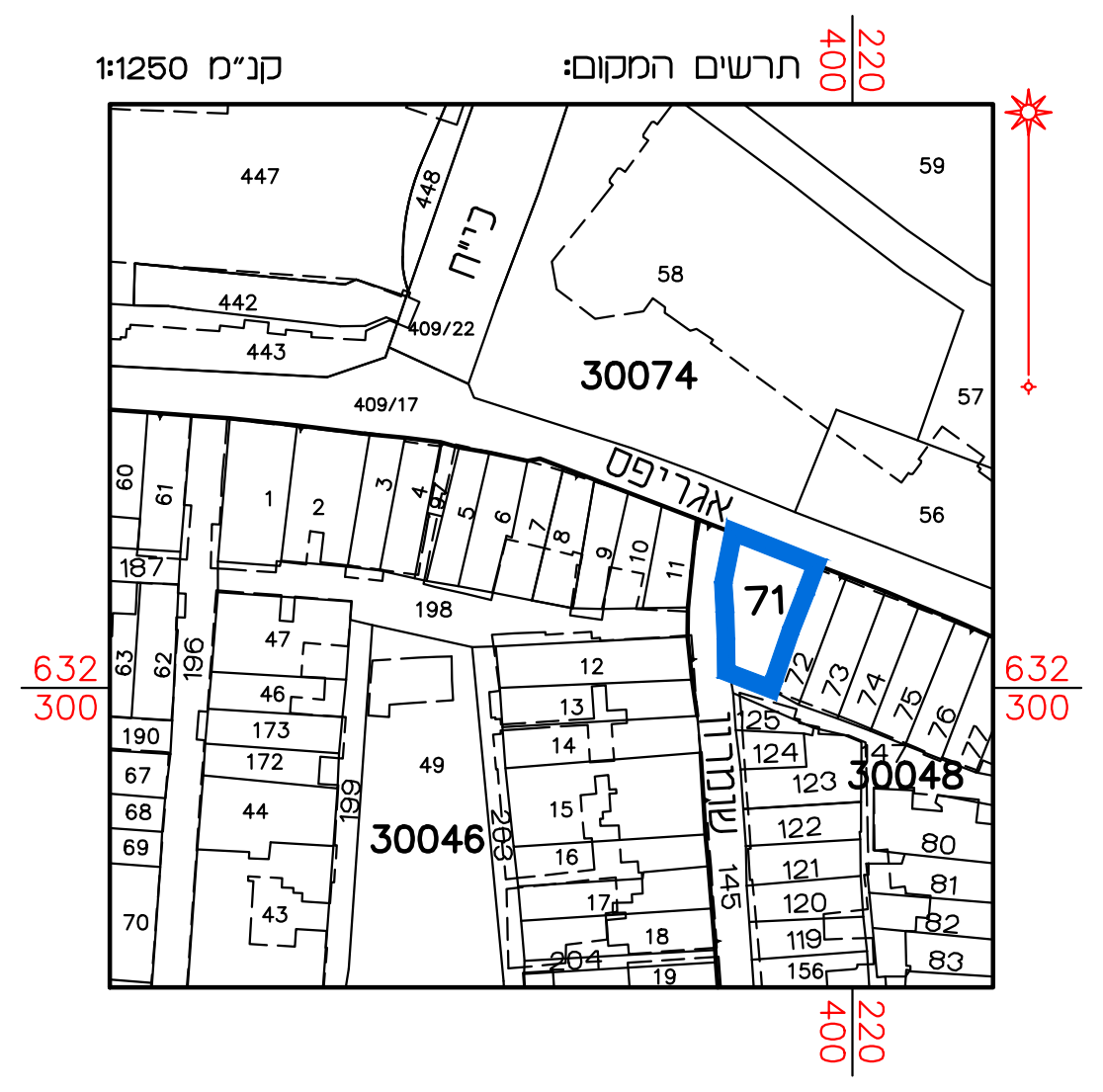
30074
71
30048
30046
632 300
220 400

תרשים הסביבה קנ"מ 1:5000

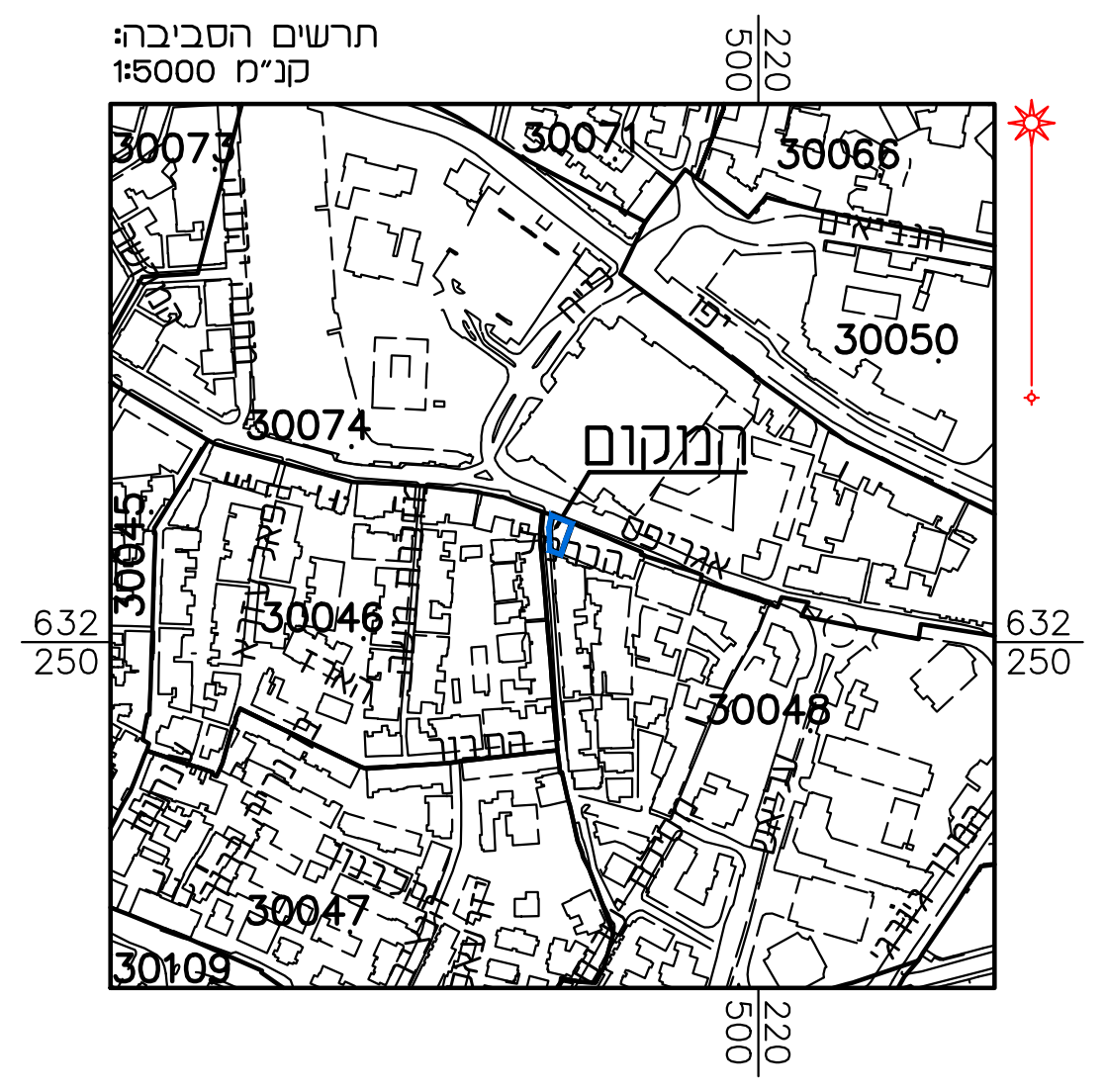
30073
30071
30066
30050
30074
המקום
30048
30046
30047
30109
632 250
220 500

הריני מצהיר בזאת כי המפה הטופוגרפית/ המצבית המהווה רקע לתכנית זו, נערכה על ידי ביום 18.10.20 והיא הוכנה לפי הוראות נוהל מבא"ת ובהתאם להוראות החוק ולתקנות המודדים שבתוקף. דיוק הקו הכחול והקדסטר: מדידה אנליטית מלאה ברמת תצ"ר

שם המודד	מספר רשיון	חתימה	תאריך
אלסטר ראובן	502		