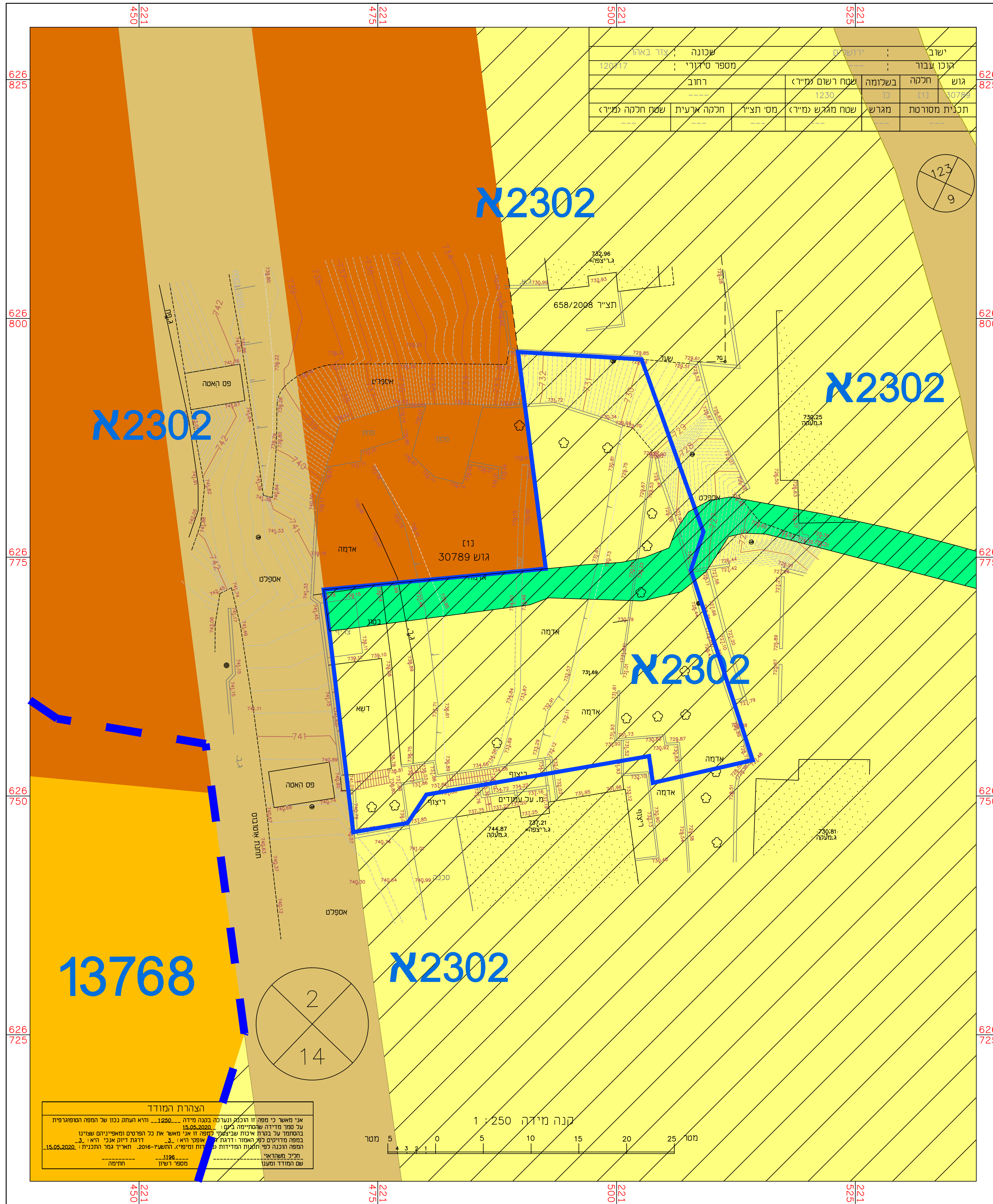




מינהל התכנון  
 חוק התכנון והבנייה, התשכ"ה - 1965  
 מחוז ירושלים  
 הוועדה המחוזית החלטתה ביום: 31/07/2022  
 לאשר את התוכנית  
 29/08/2022  
 תאריך יו"ר הוועדה המחוזית

מצב מאושר  
 ק"מ 1:250

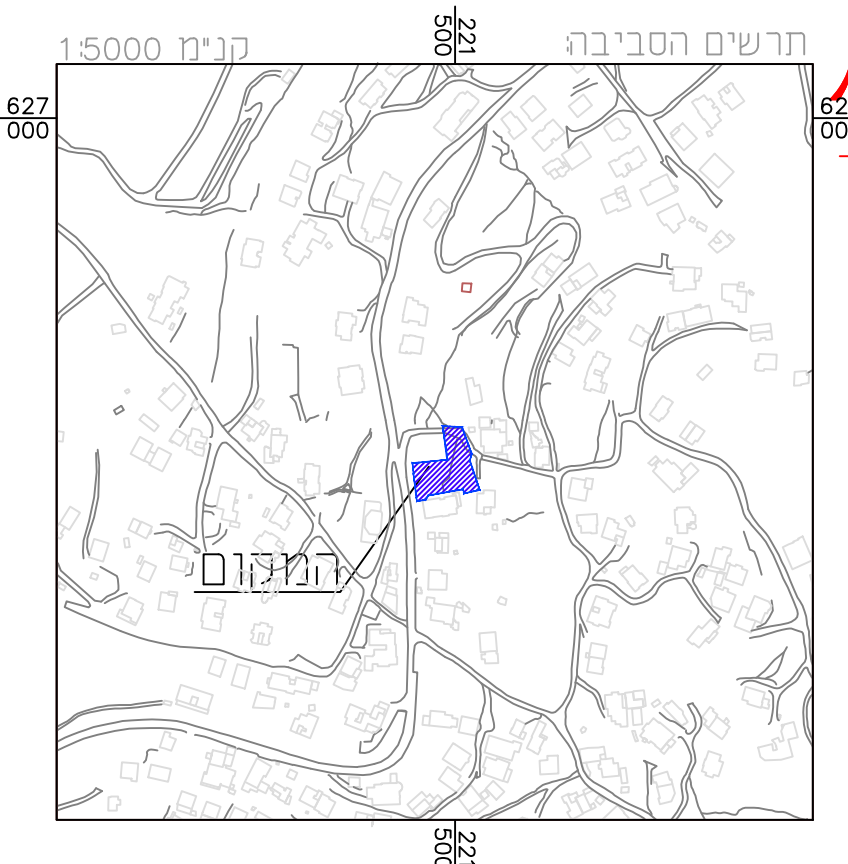
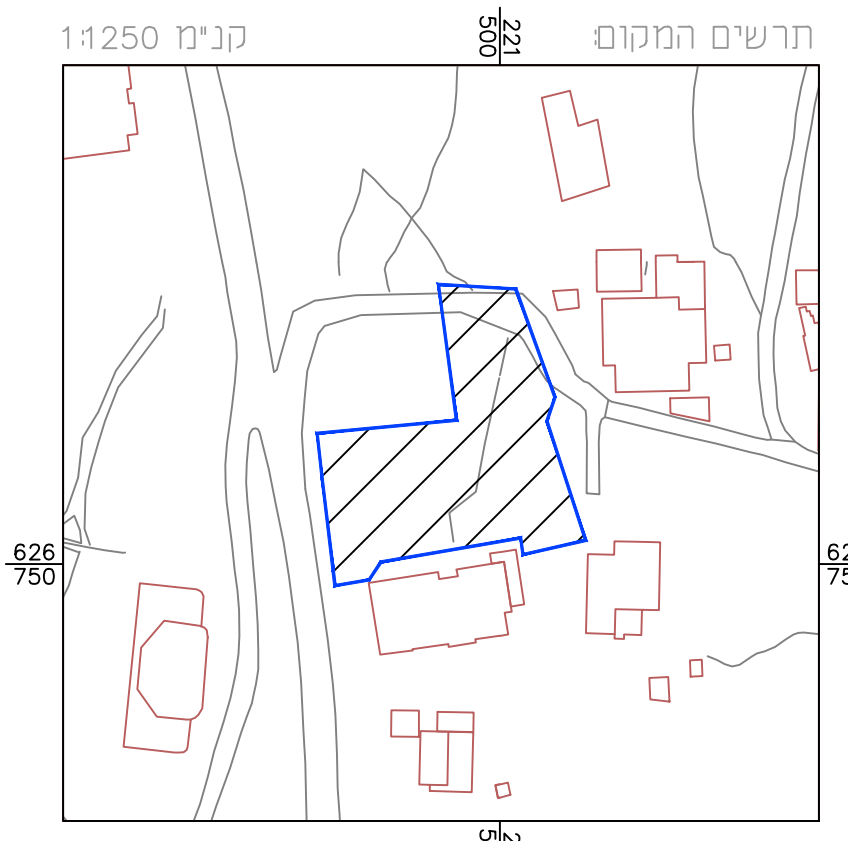


ישוּב	ירושלים	שכונה	אזור באה
גן ע"ב	גן ע"ב	מספר סדרני	120117
גוש	תחנה	בשכונה	לשטח רשום למ"ר
תכנית מסורת	מגרש	שטח מגרש למ"ר	1230
	מס' תצ"ר	חלקה ארעית	שטח חקקה למ"ר

**מקרא מצב מאושר**

גבול תכנית  
 גבול תכנית מאושרת  
 דרך מאושרת  
 אזור מגורים 5 מיוחד  
 מבנים ומוסדות ציבור  
 מגורים ב'  
 מעבר ציבורי

**2302**



חוק התכנון והבנייה, התשכ"ה - 1965  
**תכנית מפורטת**  
**101-0868018 מספר**  
**הגדלת מסי קומות ומסי יח"ד**  
**אום טובא, ירושלים**

**תשריט מצב מאושר קנ"מ 1:250**

מחוז	ירושלים
מרחב תכנון מקומי	ירושלים
רשות מקומית	ירושלים
ישוּב	ירושלים
שטח התכנית	1.230 ד'
תאריך	23.01.2022

מספר התוכנית: 120620

רמת דיוק הקו הכחול והקודסטר:  
 1 = מדידה גרפית  
 2 = קו כחול נלבד  
 3 = מדידה אנליטית מלאה ברמת תצ"ר

1. המדידה המקורית  
 הריני מצוהר בזאת כי מדידת המפה הטופוגרפית/  
 המצבית המהווה רקע לתוכנית זו, נערכה על ידי:  
 ביום 15.05.2020

והיא הוכנה לפי הוראות נוהל מבית וברחאם  
 לנוראות החוק ולתקנות המורדים שבתוקף.

שם המודד: חילי משהדאוי  
 מספר רישיון: 1196  
 חתימה: \_\_\_\_\_ תאריך: \_\_\_\_\_

**שמות וזחתימות:**

שם: _____	שם: _____
שם: _____	שם: _____
שם: _____	שם: _____

**עורך התכנית**

שם: _____	שם: _____
שם: _____	שם: _____
שם: _____	שם: _____

050-4797324