




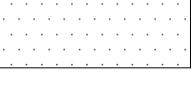
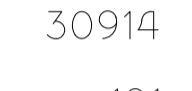



מקרא מצב מאושר

-  גבול התכנית
-  מגורים 2 מיוחד
-  דרך מאושרת
-  שטח למבנה ציבור
-  שטח פתוח ציבורי לבניין ציבורי
-  בניין קיים
-  מס גוש 30914
-  מס' חלקה 101




הערות
 1. הקואורדינטות מבוטאות על רשת נקודות ארצית חדשה G.P.S. 11112D/11122D
 2. ההבדלים מבוטאים על נקודה G.P.S. 10122D/101322D שגובהה 731.48, 733.22

חוק התכנון והבנייה, התשכ"ח - 1965
תכנית מתאר מקומית
תכנית מס' 101-0977389
הקמת בניין חדש בשכ' שרפאת
ירושלים

מצב מאושר
 קנ"מ 1:250

איחוד וחלוקה	סמכות ראשית	אופי התכנית
ללא איחוד וחלוקה	ועדה מחוזית	תכנית שמכוחה ניתן להוציא התרים / או הרשאות



משרד אסאס אדריכלים
مكتب أساس الهندسي
 ה. אדריכלות: מואיד קואסמי
 مهندس مؤيد القواسمي
 תכנון - יעוץ - תמיכה - תרשים - אשף
 תכנון - יעוץ - תמיכה - תרשים - אשף
 Email: asasoffice1@gmail.com
 Phone: 054-5646867

מחוז	ירושלים
מרחב תכנון מקומי	ירושלים
רשות מקומית	ירושלים
ישוב	ירושלים
שטח התכנית	748 מ"ר
תאריך	29.06.2021

שמות וזחתימות:	
עורך התכנית	שם: אילן אפרת
	סוכנות: בית חנינה חדשה
עורך התכנית	שם: מואיד קואסמי
	סוכנות: בית חנינה חדשה

חצרת מודד
 הריני מצוהר בזה כי מדידה המפה הטופוגרפית / המצבית המהורה דקת לתכנית
 הוז, נערכה על ידי ביום: 04.03.2021. והיא הוכנה לפי הוראות נוהל מבאת
 ובתאמת להוראות החוק ולתקנות המודדים שבחוק, זיוק הקו הכחול והקדסטר:
 מלאה ברמת תצ'ר
 תופיקה נבארה
 שם מודד מספר רישיון חתימה תאריך