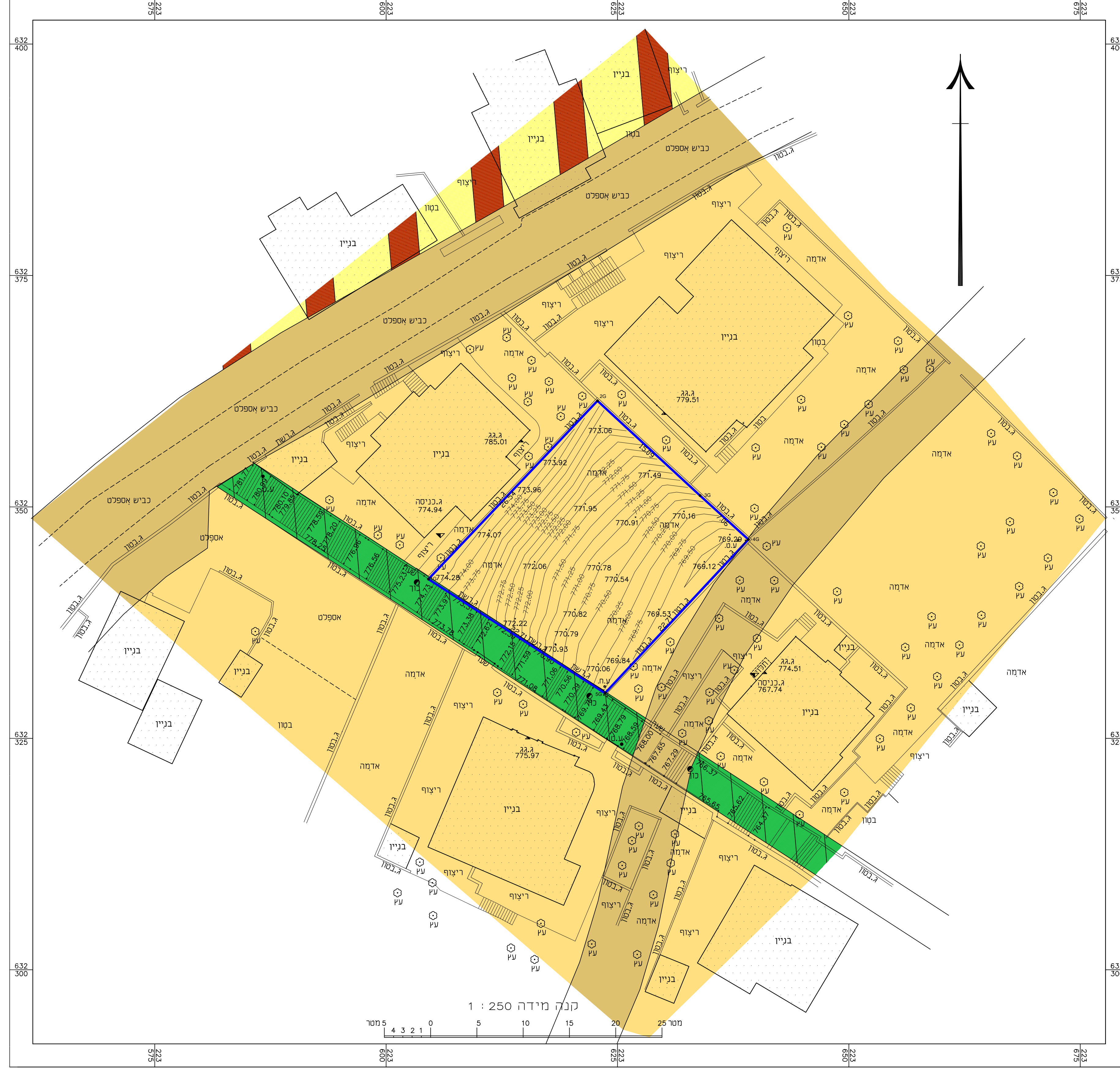
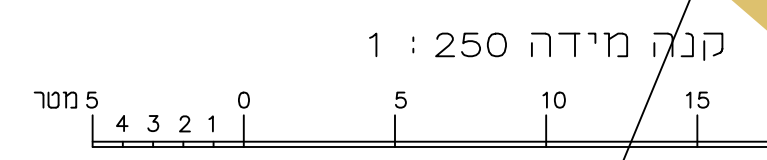
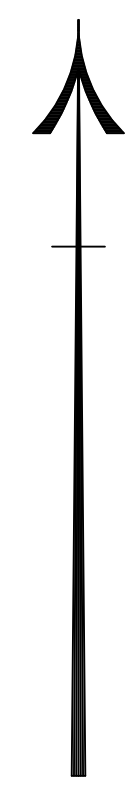


מצב מאושר
קנה מידה 1:250



- מקרא מצב מאושר**
- 2668 גבול תכנית
 - גבול תכנית מאושרת ומספרה
 - אזור מגורים 5
 - שביל להולכי רגל
 - דרך מאושרת
 - בנין קיים



תכנית מס' 101-0890459
הקמת בנין חדש ברחי אל חילה, סמטה 5
שכי א טור, ירושלים
 תכנית מתאר מקומית

תשריט
מצב מאושר

איחוד וחלוקה	סמכות ראשית	אופי התכנית
ללא איחוד וחלוקה	ועדה מחוזית	תכנית שניתן מכוחה להוציא היתרים ואו הרשאות

מחוז: ירושלים
מרחב תכנון מקומי: ירושלים
מקום: א-טור
שטח התכנית: 547 מ"ר
קנה מידה: 1 : 250

גושים וחלקות בתכנית:

גוש	סוג הגוש	חלקות בשלמותן	חלקי חלקות
30896	לא מוסדר	---	

חזתמות מוסד התכנון:

שלב: הגשה | מהדורה: 1 | תאריך: 05.08.2020

שמות וחתימות:

שם:	אבו גנאם דאוד	חתימה:	
שם:	א טור	חתימה:	
שם:	ירושלים - ת.ד. 38164	חתימה:	
שם:	דוויק אחמד	חתימה:	

עורך התכנית

שם:	AL SULTAN SALAMAH - ENGINEERING OFFICE
שם:	אחמד מוחמד אבו גנאם
מספר:	ירושלים - ת.ד. 38164
טלפקס:	02-6274686
טלפון:	050-5265973
דואר אלקטרוני:	abughanamoffice@yahoo.com

מועד

שם:	דוויק אחמד
שם:	בית תניה - ירושלים
שם:	1387

הצהרת המודד

הרני מצרר בזאת כי מדיות המפה המסופרת המוצגת המרות רקע לתוכנית זו, נערכה על ידי: ביום 10.07.20 והיא הוכנה לפי הוראות נוהל מבאית וברתאם להוראות החוק ולתקנות המודדים שבחוקת דיוק הגן הכחול והדקטט: מדודה אלסית מלאה ברמת תציר(כולל הגו הכחול)

דוויק אחמד 1387 מספר רישון
 שם המודד: חתימה: תאריך:

