חוק התכנון והבניה, התשכ"ה - 1965

תכנית מתאר מקומית

תכנית מס' 101-0904086

שם התכנית

תוספת בניה מעל בניינים קיימים, שועפאט, ירושלים

תשריט מצב מאושר — גיליון 1 מתוך 1

מחוז	ירושלים
מרחב תכנון מקומי	ירושלים
רשות מקומית	ירושלים
ישוב	ירושלים
שטח התוכנית	0.971 דונם — קנה מידה 1:250

איזור ואיזורים	סמכות ראשית	אופי התכנית
כלא איזור וחלוקה	תכנית עקרונית מכוונת לרוצאיה היתרים ו/או הרשאות	

הוראות לתכנון תלת מימד	לא
תאריך	16/02/2022
מהדורה	1

גושים וחלקות בתכנית:

גוש	סוג הגוש	חלקות בשלמותן	חלקי חלקות
30555	לא מוסדר	–	57

חתימות מוסד התכנון

שמות וחתימות :

עורך התכנית	נאשאת שרותי תכנון והנדסה אדריכל בשר סיב' מ.ר. 105556			
	נדר שמואל שטמשם			
noder_moshni@yahoo.com	02-5409531	(0522873181)02-5409531		
מודד	עומרי האבי - מודד מוסמך, רשיון מס' 1180			
	שועפאט - ירושלים			
aalawit@yahoo.co	02-6276585			

הצהרת מודד

הריני מצהיר בזאת כי הפיסה הטופוגרפית והתרשים רקע בתכנית זו מבוססת על נתוני בדיקה שנערכה בשטח ובהתאם לדרישות התקן ולהקלות המותרים ונמצאים בדיוק המתאים לדרישות הסף לבחינה אנליטית מלאה ברמת הציר

עם המודד — מספר רישיון — תאריך — חתימה

מקרא
מצב מאושר

- גבול התכנית
- גבול תכנית מאושרת
- אזור מגורים 1 מיוחד
- אזור מגורים מיוחד
- מגורים א'
- מגורים ב'
- גבול תא שטח ומספרו
- בנין קיים
- קו בנין מריבי
- בנין להריסה
- גבול חלקה
- גבול גוש
- דרך מאושרת
- מעבר ציבורי להולכי רגל
- שטח לבנייני ציבור
- עצים לשימור

תרשים המקום — קנה מידה 1:1250

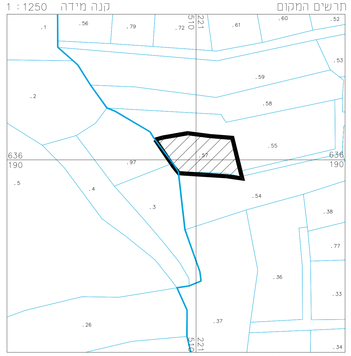

תרשים הסביבה — קנ"מ 1:2500

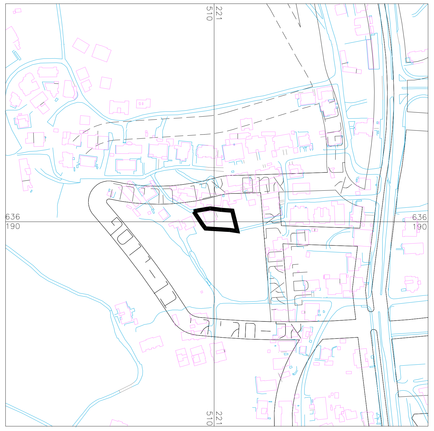

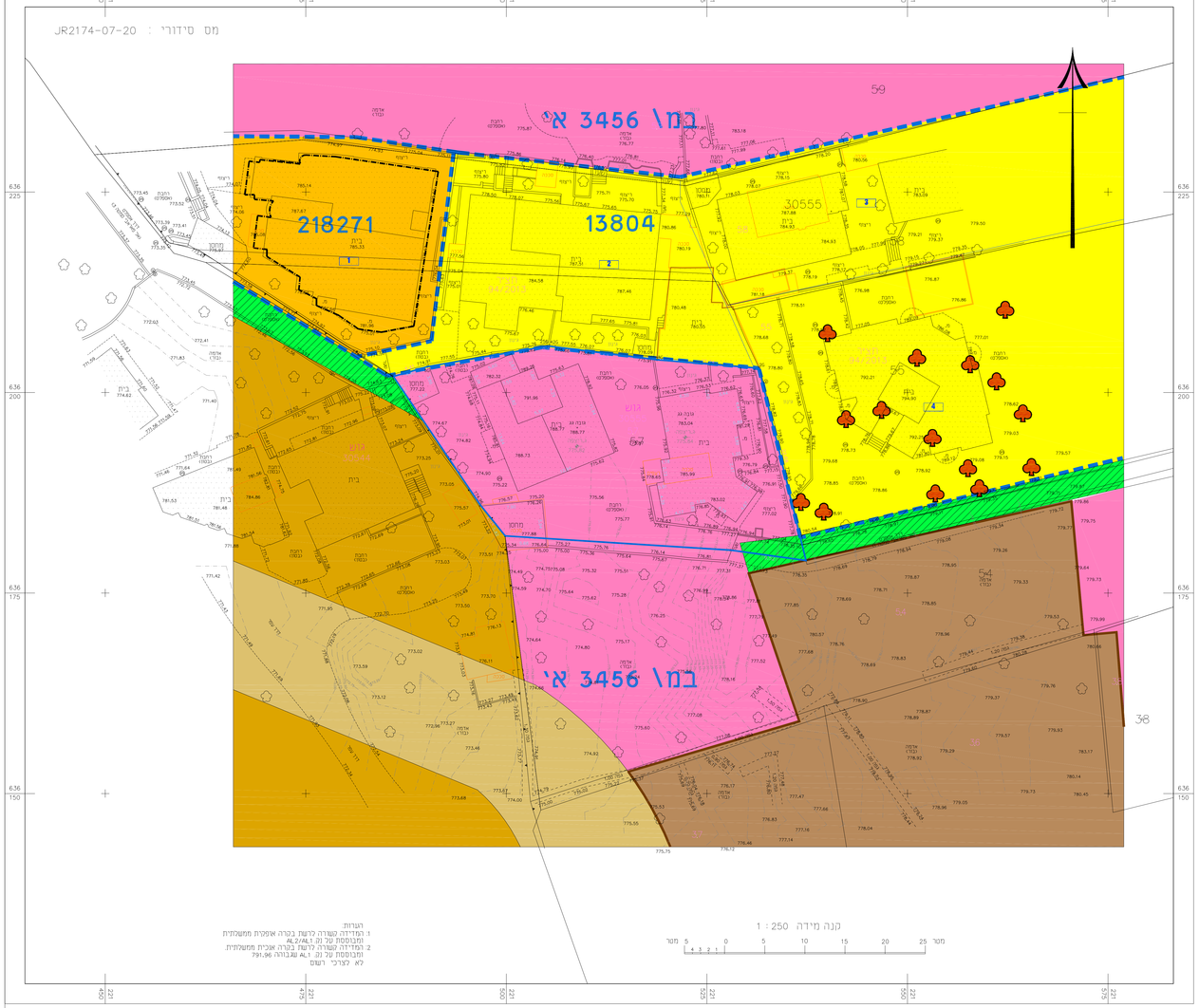

הערות:
1. למדידה קשורה לרשת בקרה אופקית ממשלתית AL2/AL1 וכובסמת על נ.ק
2. למדידה קשורה לרשת בקרה אנכית ממשלתית. וכובסמת על נ.ק AL1 גובה 791.96
לא לצרכי רשם

מצב מאושר

קנ"מ 1 : 250

תאריך: 30/06/2022

מהדורה מס' 1 מיום 30/06/2022

מהדורה מס' 2 מיום 10/09/2023

מהדורה מס' 3 מיום 16/02/2024

חתימות

חוק התכנון והבניה, התשכ"ה - 1965

תכנית מס' 101-0904086.dwg