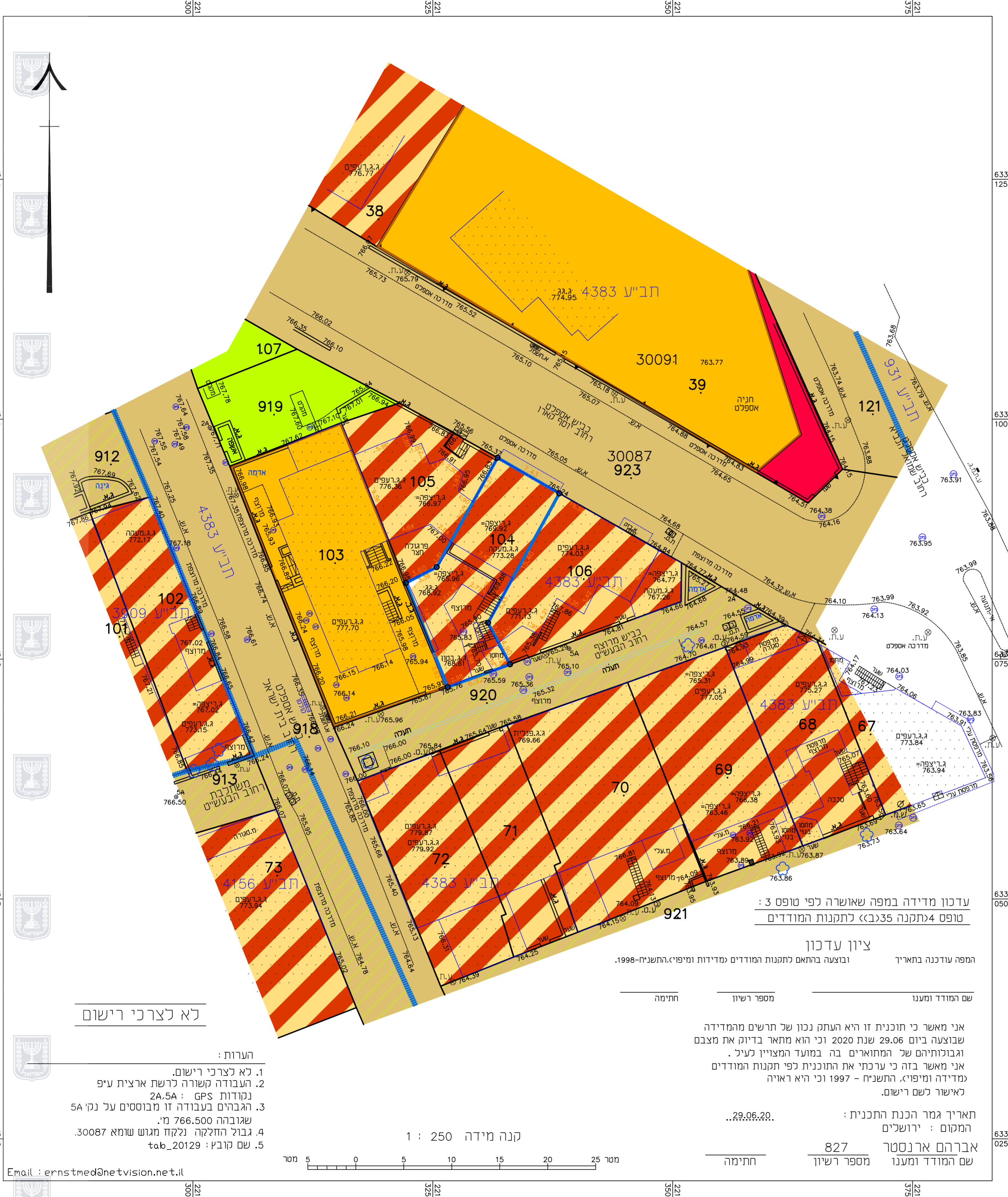


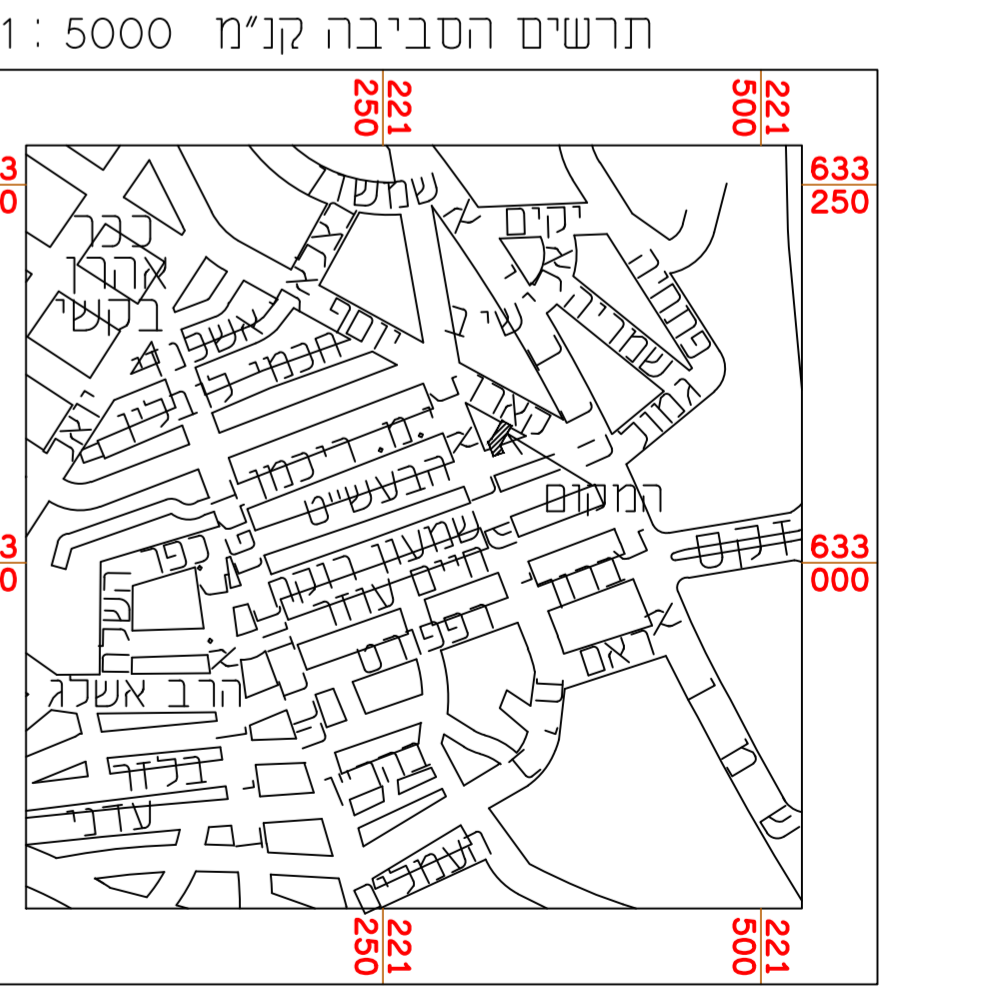
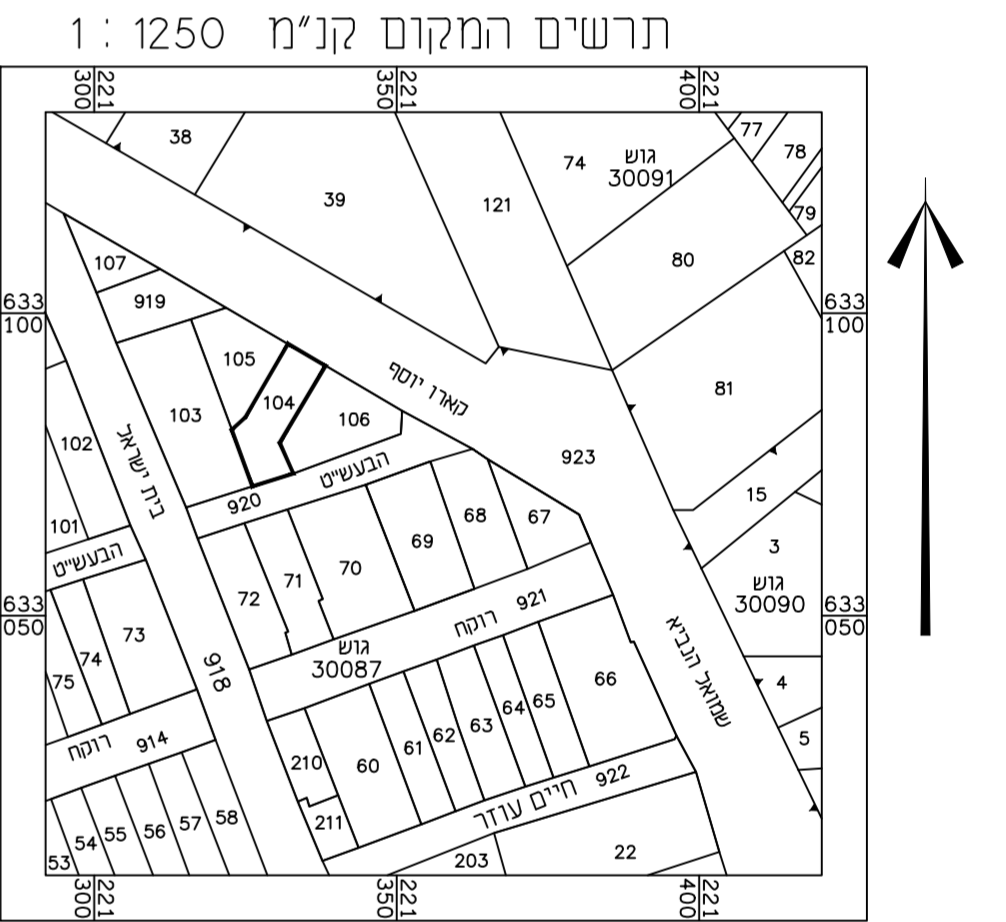
מצב מאושר לפי תוכניות 931,3909,4156,4383 קנ"מ 1:250

מחוז ירושלים
 נפה ירושלים
 מקום:
 גוש: 30087 (שומא)
 חלקה: 104
 שטח מחושב: 0.174 ס"ד
 הוכן עבור: הבעלים

מצב מאושר	
מס' 101-0894188	
תוספת קומות ויח"ד ברח' הבעש"ט 33, בשכונת בית ישראל, ירושלים.	
נספח לתכנית	גליון 1 מתוך 1
תחולה	רקע
תיאור	
הנספח	02.02.20
רשימת התרשימים	קנ"מ
מצב מאושר	1250
תרשים סביבה	1:250
תרשים התמצאות	1:5000
שם תרשים	-
הנספח	שם: אברהם ארנסטר תאגיד: רחוב הבעש"ט ע"ש 9755200 חתימה: מיכאל



- מקרא מצב מאושר
- גבול תכנית מוצעת
 - גבול תכנית מאושרת
 - אזור מגורים מיוחד
 - שטח למוסד
 - דרך קיימת מאושרת
 - דרך חדשה
 - דרך משולבת
 - שטח צבורי פתוח
 - בנין קיים
 - גבול חלקה
 - מספר גוש
 - מספר חלקה



עדכון מדידה במפה שאושרה לפי טופס 3 :
 טופס 4 (תקנה 35) לתקנות המודדים

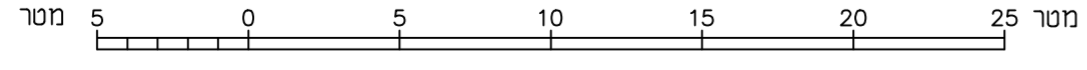
ציון עדכון

המפה עודכנה בתאריך: ובוצעה בהתאם לתקנות המודדים ומפוי. התשנ"ח-1998.

שם המודד ומענו	מספר רשיון	חתימה
אני מאשר כי תוכנית זו היא העתק נכון של תרשים הממדידה שבוצעה ביום 29.06.2020 וכי הוא מתאר בדיוק את מצבם וגבולותיהם של המתוארים בה במועד המצויין לעיל. אני מאשר בזה כי ערכתי את התוכנית לפי תקנות המודדים «מדידה ומפוי», התשנ"ח - 1997 וכי היא ראויה לאישור לשם רישום.	29.06.20..	
תאריך גמר הכנת התכנית: המקום: ירושלים	827	חתימה
שם המודד ומענו	מספר רשיון	
אברהם ארנסטר		

- הערות:
- לא לצרכי רישום.
 - העבודה קשורה לרשת ארצית ע"פ נקודות GPS : 2A.5A
 - הגבהים בעבודה זו מבוססים על נק' 5A שגובהה 766.500 מ'.
 4. גבול החלקה נלקח מגוש שומא 30087.
 5. שם קובץ: tab_20129

קנה מידה 1 : 250



Email: ernstmed@netvision.net.il