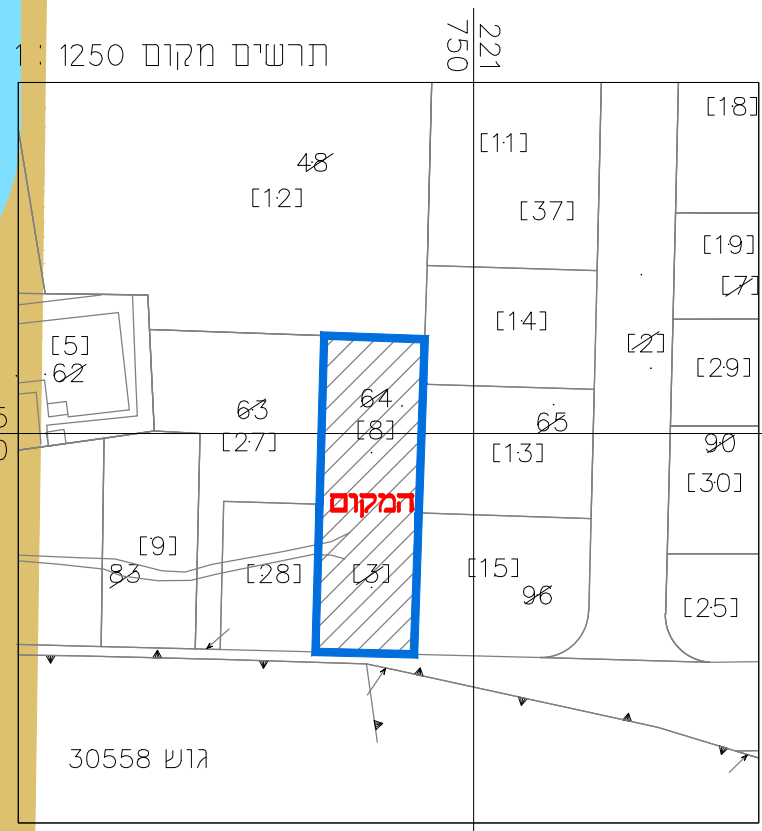
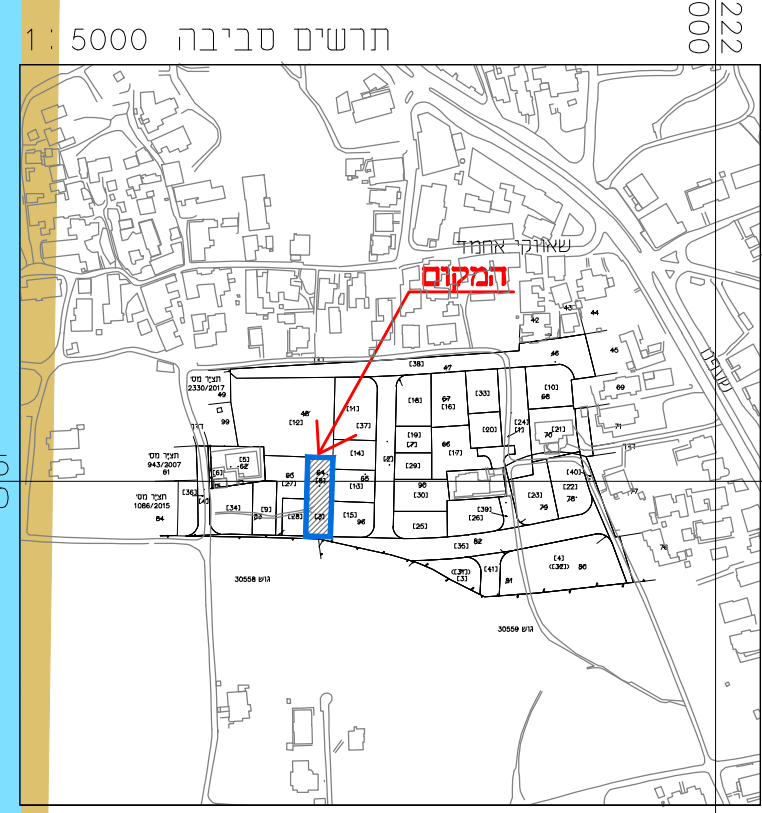
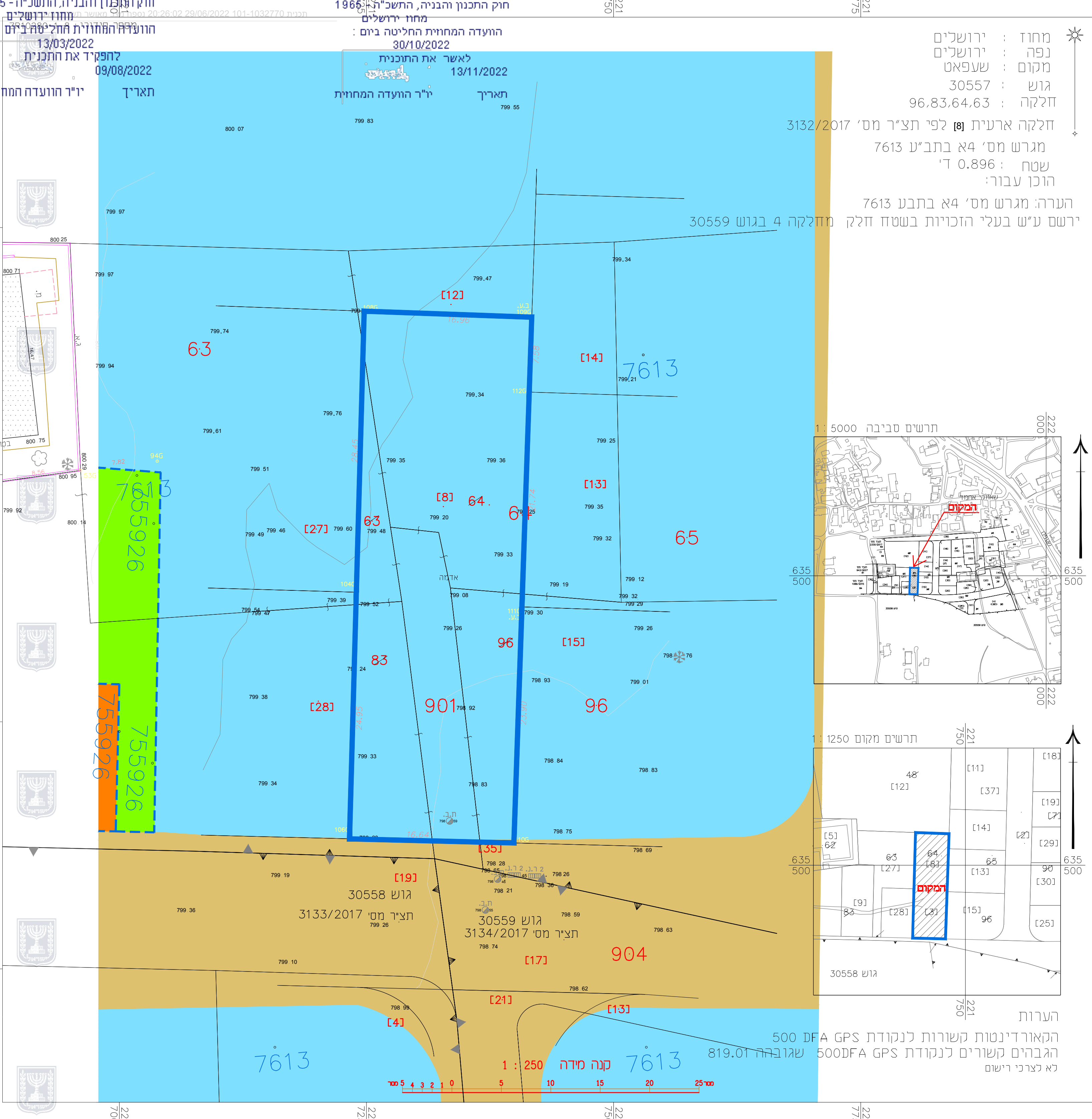


מחוז : ירושלים
 נפה : ירושלים
 מקום : שעפאט
 גוש : 30557
 חלקה : 96.83,64.63

חלקה ארעית [8] לפי תצ"ר מס' 3132/2017
 מגרש מס' 4 בתב"ע 7613
 שטח : 0.896 ד'
 הוכן עבור:

הערה: מגרש מס' 4 בתבע 7613
 ירשם ע"ש בעלי הזכויות בשטח חלק



חוק התכנון והבניה, התשכ"ה - 1965
 תכנית מתאר מקומית

תכנית מס' 101-1032770

שם התכנית
 הקמת שני בנייני מגורים עם חזית מסחרית
 בשכ"י שעפאט - ירושלים

מצב מאושר

שם הנספח	קנ"מ
תשריט מצב מאושר	1:250
תאריך	28/06/2022

מצב מאושר עפ"י תכניות
 7613

מקרא
 מצב מאושר

- גבול תכנית
- 8 גבול חלקה ומספרה
- אזור מגורים 2
- דרך מאושרת
- 755926 גבול תכנית מאושרת ומספרה
7613

הצהרת המודד:

היני מצהיר בזאת כי מדידת המפה המסופרת/המצבית המהווה רקע לתכנית זו, נערכה על ידי ביום: ----- והיא הוכנה לפי נוהל מבאת ובהתאם להוראות החוק ולתקנות המודדים שבחוק. מדידה אנליטית מלאה ברמת תצ"ר (כולל הקו הכחול)

בנאן גריב מוסא 1551
 שם המודד מספר רשיון
 חתימה תאריך