









**מקרא מצב מאושר**

-  גבול התכנית
-  דרך מאושרת
-  שטח ציבורי פתוח
-  מעבר ציבורי להולכי רגל
-  אזור מגורים 5
- 3365** מספר תכנית מאושרת
- 30277** מספר גוש
- 10** מספר חלקה
-  גבול חלקה
-  גבול גוש
-  מספר מגרש

**תכנית מס' 101-0986547**

תוספת בנייה מעל בניין קיים  
 בשכי בית צפפה- ירושלים  
 תכנית מתאר מקומית

**מצב מאושר**

איחוד וחלוקה	סמכות ראשית	אופי התכנית
ללא איחוד וחלוקה	ועדה מחוזית	תכנית שמכוחה ניתן להוציא היתרים ו/ או הרשאות

**מחוז :** ירושלים  
**מרחב תכנון מקומי :** ירושלים  
**רשות מקומית :** ירושלים  
**שטח התכנית :** 0.923 ד'  
**קנה מידה:** 1 : 250

גוש	סוג הגוש	חלקות בשלמותן	חלקי חלקות
30277	מוסדר		10

חותמות מוסד התכנון :



שלב: הגשה  
 מהדורה: 1 תאריך: 07/06/2021

**שמות וזתימות :**

<b>עורכי תכנית</b>	שם:	
	כתובת:	
	טלפון:	טל:
	שם:	
	כתובת:	בית צפפה-ירושלים
	טלפון:	טל:

**הצהרת מודד**

הריני מצהיר בזות כי מדידה המפה הטופוגרפית / המצבית המהווה רקע לתכנית הזו, נערכה על ידי ביום: 27/02/2021 והיא הוכנה לפי הוראות נוהל מבאת ובהתאם להוראות החוק ולתקנות המודדים שבתוקף, דיוק הקו הכחול והקדסטר: מלאה ברמת תצ'ר

שם מודד \_\_\_\_\_ מספר רישיון \_\_\_\_\_  
 חתימה \_\_\_\_\_  
 תאריך \_\_\_\_\_