

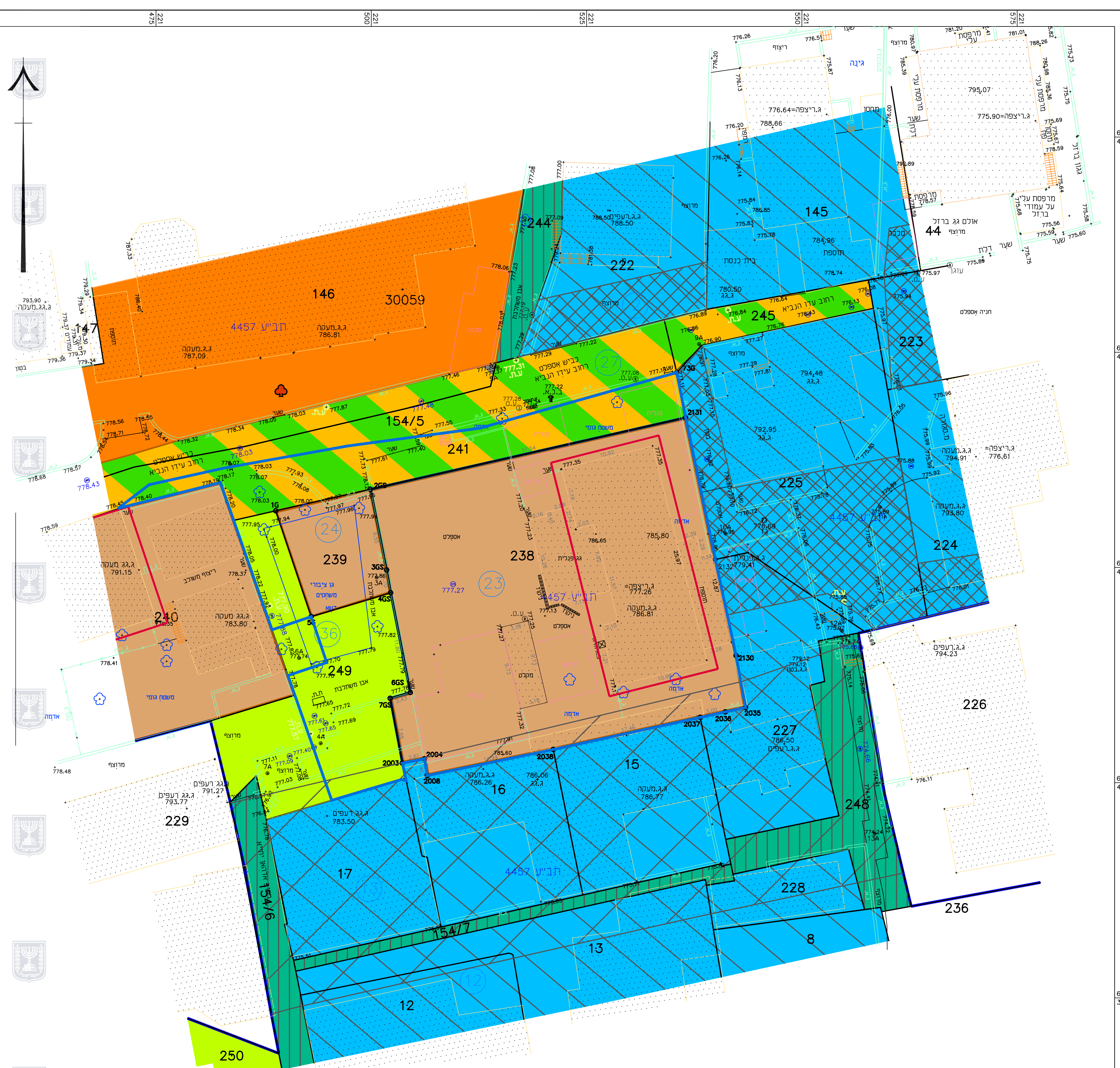
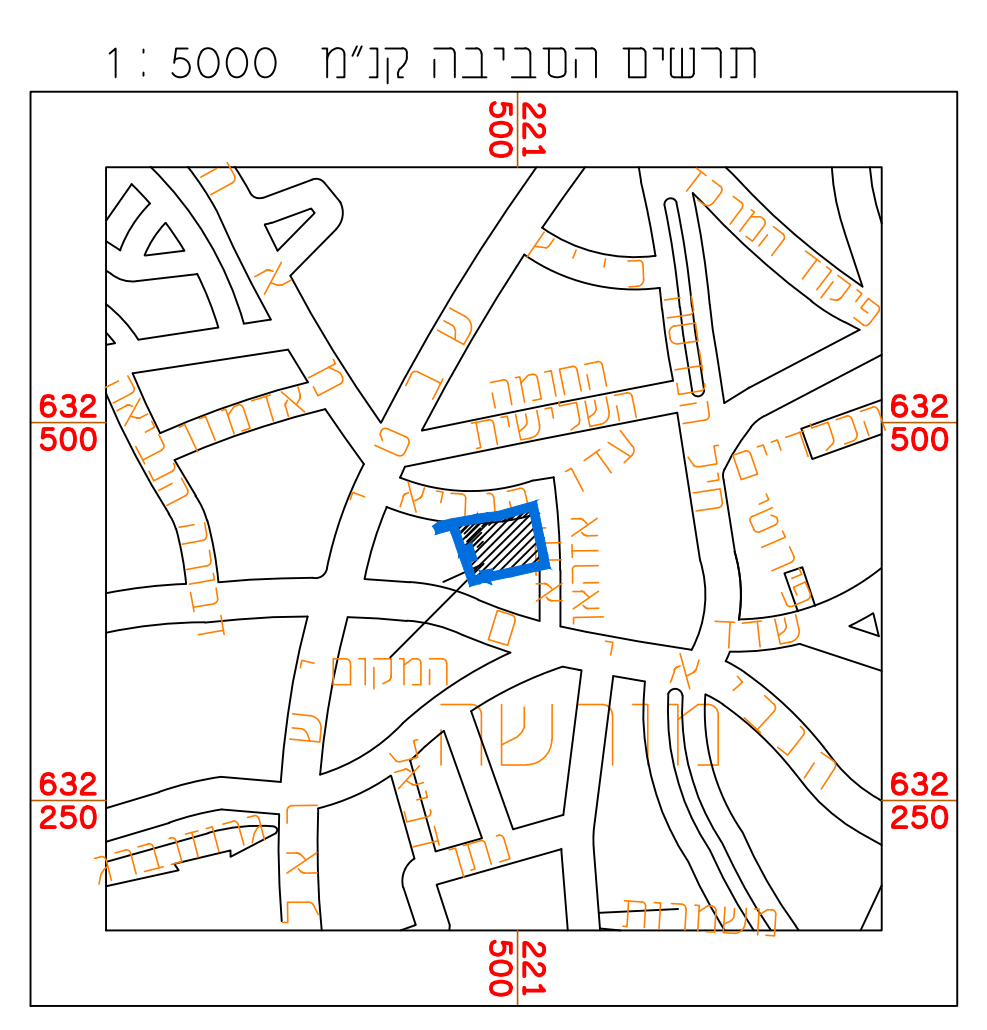
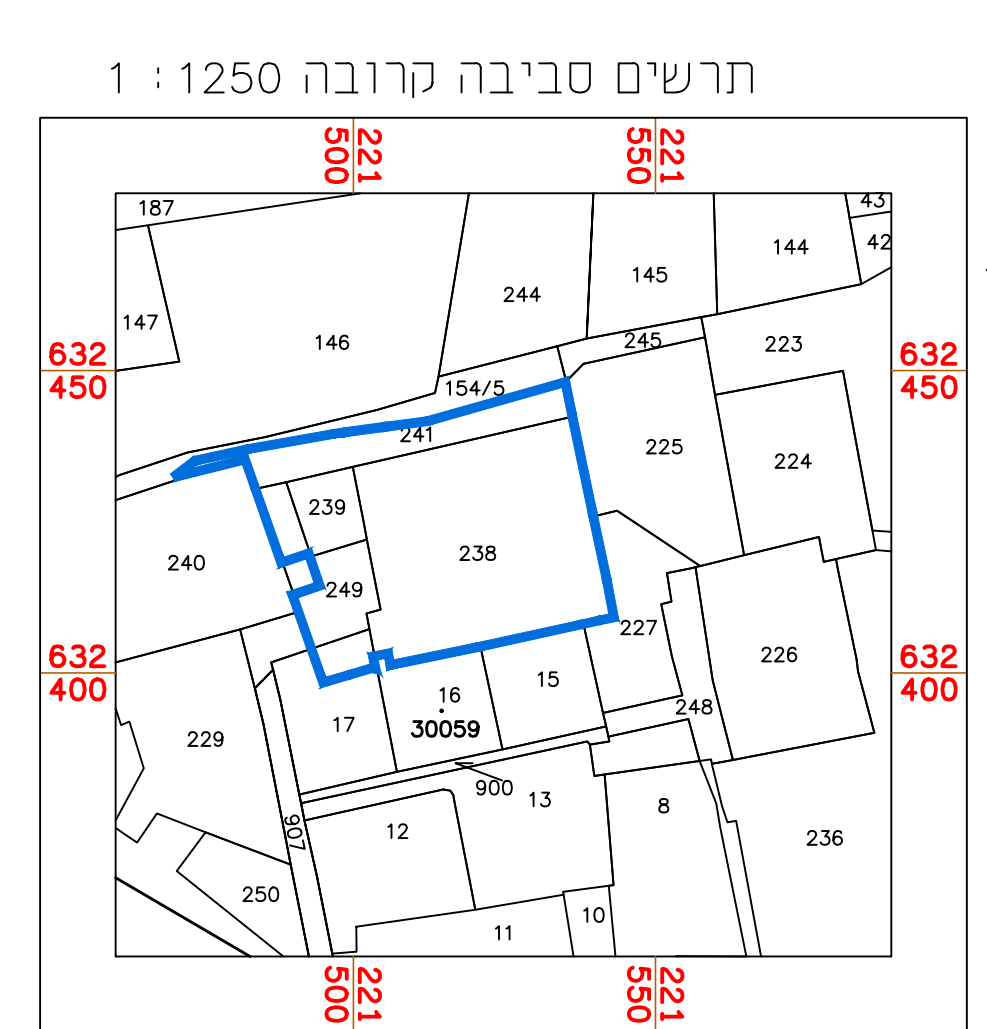
מצב מאושר לפי תוכנית 4457 קנ"מ 1:250

מחוז: ירושלים
 נפה: ירושלים
 מקום: רח' עידו הנביא מס' 10
 גוש: 30059 (שומא)
 חלקה: 238
 שטח: 1.314 ד'
 הוכן עבור: הבעלים

מצב מאושר

מס' 101-0796177	
תוספת בניה על מבנה ציבורי ברחוב עידו הנביא 10	
נספח לתכנית	גליון 1 מחוד 1
תחולה	רקע
תיאור	
תאריך עריכת הנספח	05/05/2021
רשימת התרשימים	קנ"מ
מצב מאושר	1250
תרשים סביבה	1:1250
תרשים התמצאות	1:5000
שם תרשים	-
שמות וזחיתמות:	
עורך הנספח	ע"י אברהם ארנסטר
תאריך יציאתו לאור	21/12/2023

- מקרא מצב מאושר
- גבול תכנית
 - גבול תכנית מאושרת
 - אזור מגורים 2 מיוחד
 - מגורים ג
 - דרך משולבת
 - שטח לבניית ציבור
 - דרך מבוסלת
 - שטח ציבורי פתוח
 - שטח למוסד
 - שביל לוחכי רגל
 - חניון
 - בנין קיים
 - גבול חלקה מספר גוש 30059
 - מספר חלקה 238
 - עץ עצים לשמור
 - עץ עצים לעקרה
 - מס' הדרך
 - קו בנין
 - רוחב הדרך
 - קו בנין



עדכון מדידה במפה שאושרה לפי טופס 3 :
 טופס 4 (תקנה 53ב) לתקנות המודדים

ציון עדכון

התפה עודכנה בתאריך: 01.02.2022
 ובוצעה בהתאם לתקנות המודדים ומיפוי התשתיות 1998.

שם המודד ומענו	מספר רישוי	החתימה
----------------	------------	--------

לא לצרכי רישום

אני מאשר כי תוכנית זו היא העתק נכון של תרשים מהמדידה שבוצעה ביום 06.05.2021 וכי הוא מתאר בדיוק את מצבם ובכמותיהם של המבנים והמחזוריים בה במסגרת המצויין לעיל. אני מאשר בהתאם לתוכנית לפי תקנות המודדים ומדידה ומיפוי, התשנ"ח - 1997 וכי היא ראויה לאשרור לשם רישום.

תאריך גמר הכנת התכנית: 01.02.2022
 המקום: ירושלים
 אברהם ארנסטר 827
 שם המודד ומענו מספר רישוי החתימה

- הערות:
- לא לצרכי רישום.
 - העבודה קשורה לרשת ארצית ע"פ נגודות GPS 2A-2.
 - הגובהם בעבודה זו מבוססים על נק"א 3A.
 - שגובהם 777.530 מ' שגובה החלקה והשטח נלקחו מוצג"ר 195/2011.

