חוק התכנון והבנייה, התשכ"ה - 1965

תכנית מתאר מקומית

מס' 603-0704718

תוספת שטחים למבנה מסחרי - רחוב מצדה רובע י"א אשדוד

תשריט מצב מוצע	גיליון 1 מתוך 1
מחוז	דרום
מרחב תכנון מקומי	אשדוד
רשות מקומית	אשדוד
ישוב	אשדוד
תכנית בסמכות	מחוזית
איחוד וחלוקה	ללא איחוד וחלוקה
היתרים או הרשאות	תכנית שמכוחה ניתן להוציא היתרים או הרשאות
מונה תדפיס התשריט	12
מועד הפקה	17/08/2022 10:28
שטח התכנית	0.797 דונם קנה מידה 1:250

אישורים בתכנית מס' 603-0704718

שמות*

מגיש התכנית	אלי לחמני תאגיד: נכסי לחמני בע"מ
עורך ראשי	גיל מינסטר תאגיד: גיל מינסטר אדריכלים

בעלי ענין בקרקע*

טבלת גושים וחלקות*

מספר גוש	חלק/ כל הגוש	מספרי חלקות בשלמות	מספרי חלקות בחלקיות
2193	חלק	32	

מקרא

- מסחר
- אתר עתיקות/אתר הסטורי
- קו-בנין
- קו עזר1
- מידות

תרשים התמצאות - קנ"מ 1:6000

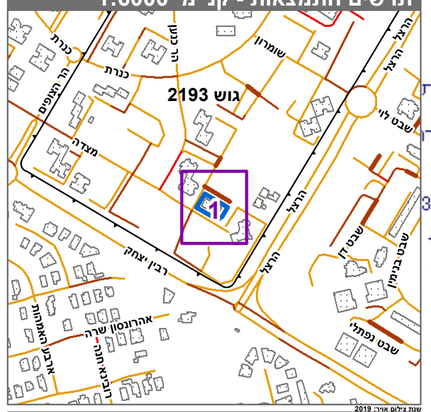

תרשים סביבה - קנ"מ 1:1500

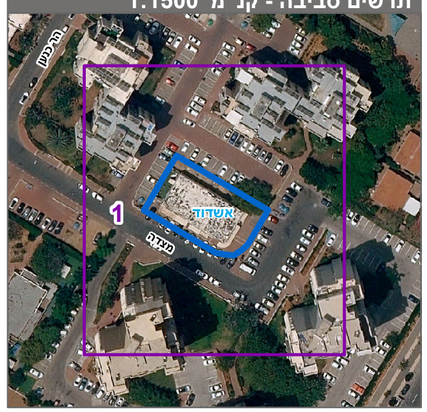

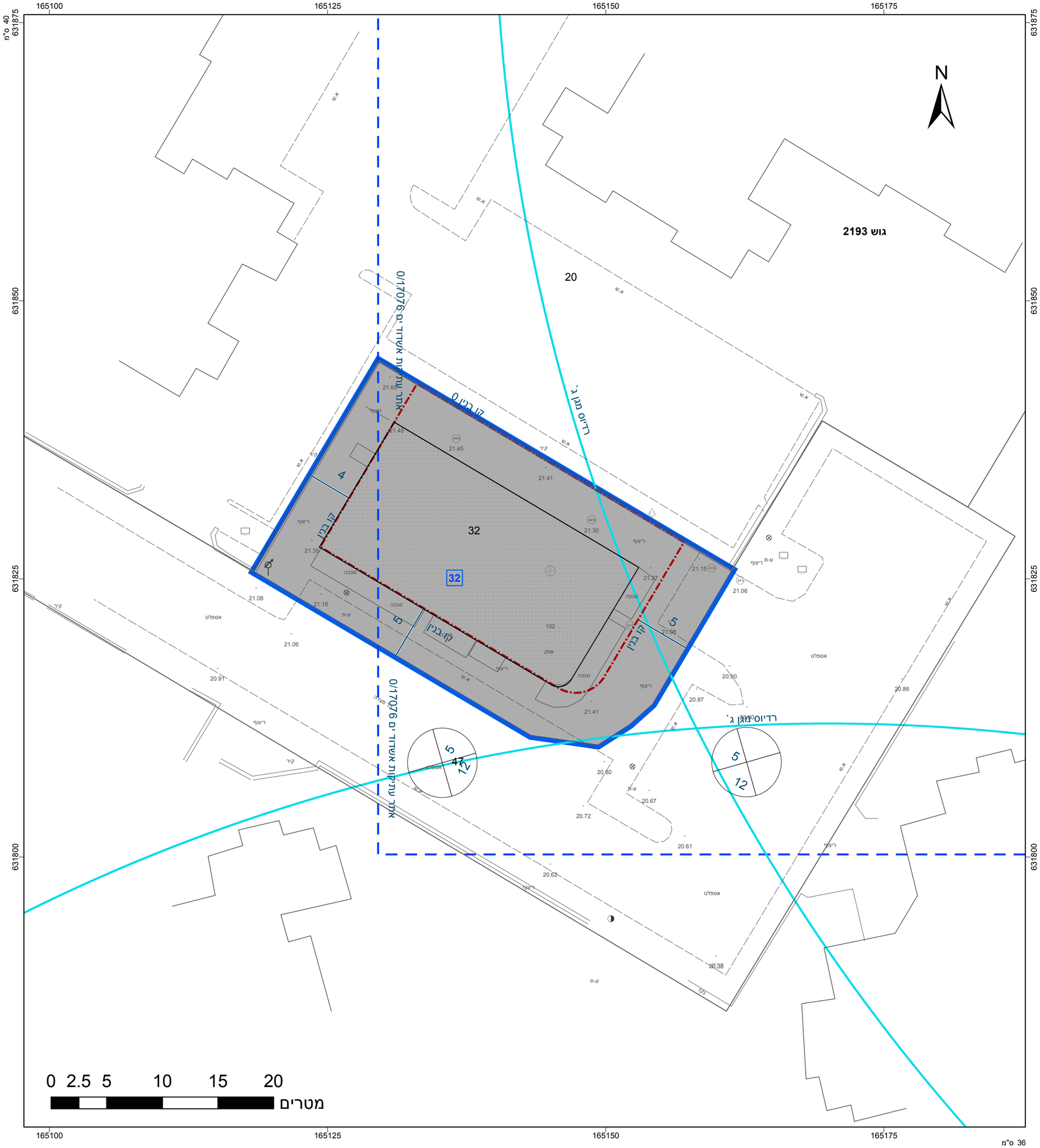

* הרשימה המלאה מפורטת בהוראות התכנית / בהודעה שפורסמה בעיתונות וברשומות

הריני מצהיר בזאת כי המפה הטופוגרפית/המצבית המהווה רקע לתכנית זו, נערכה על ידי ביום 05/04/21 והיא הוכנה לפי הוראות נהל מבא"ת ובהתאם להוראות החוק ולתקנות המודדים שבתוקף. דיוק הקו הכחול והקדסטר:קו כחול (בלבד) ברמה אנליטית

שם המודד	מספר רשיון	חתימה	תאריך
ליאוניד ברנוביץ	1239		

מספר תכנית: 603-0704718, מספר גרסת תשריט: 12