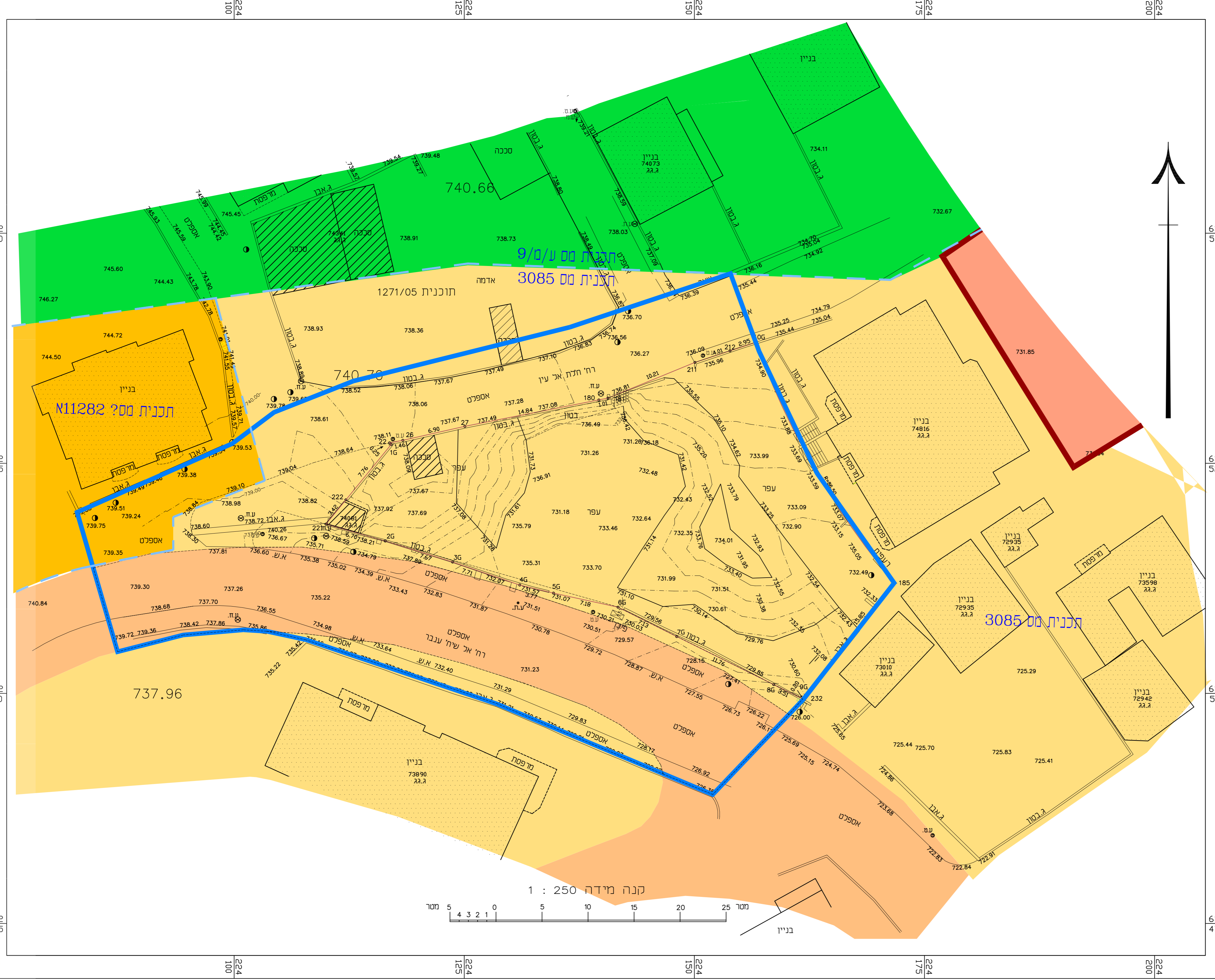
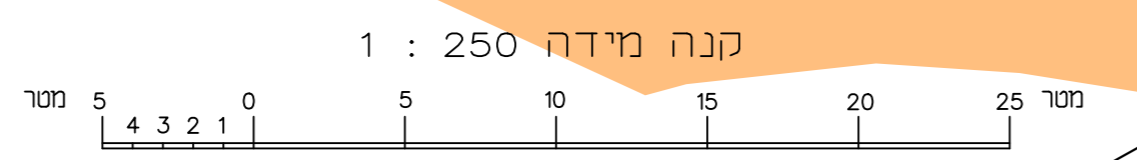
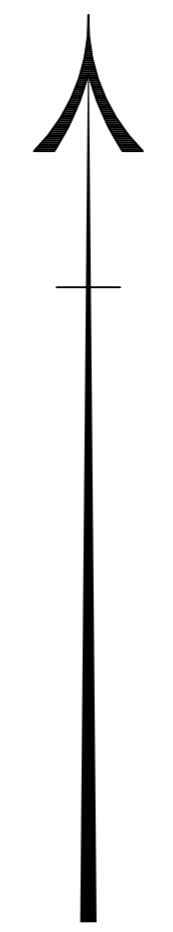


מצב מאושר
 קנה מידה 1:250



- מקרא מצב מאושר
- גבול תכנית
 - גבול תכנית מאושרת ומספרה 3085
 - אזור מגורים 5 מיוחד
 - מגורים ב'
 - שטח ציבורי פתוח
 - שטח לבנייני ציבור
 - דרך מאושרת
 - בנין קיים



תכנית מס' 101-0357830
הסדרת דרך גישה והגדלת זכויות בניה
ברחוב שיך ענבר
 תכנית מתאר מקומית
תשריט

איחוד וחלוקה	סמכות ראשית	אופי התכנית
ללא איחוד וחלוקה	ועדה מחוזית	תכנית שניתן מכוחה להוציא היתרים ואו הרשאות

מחוז : ירושלים
 מרחב תכנון מקומי : ירושלים
 מקום : א-טור
 שטח התכנית : 2802 מ"ר
 קנה מידה : 1-250

גושים וחלקות בתכנית:

גוש	סוג הגוש	חלקות בשלמותן	חלקי חלקות
30895	לא מוסדר	-	-

חותמות מוסד התכנון :

עורך התכנית	שם: AL SULTAN SULAIMAN - ENGINEERING OFFICE	חתימה:
	אודי חוזמד אבו נואם	ת.ד. 38164 ירושלים - 050-5265973
דוא"ל: abughanoffice@yahoo.com	טל: 02-6274686	דוא"ל:

מודד	שם: תופיק ג'בארה	חתימה:
	טייבה במשולש ת.ד. 1768	טל: 09-7991415
דוא"ל:	פס:	דוא"ל:

הצהרת המודד

הריני מצויר בזאת כי מדידת המפה הטופוגרפית-המצבית המוהות רקע לתוכנית זו, נערכה על ידי : ביום 25.03.2021 וראו הוכנה לפי הוראות נוהל מבאית ובהתאם להוראות החוק ולתקנות המודדים שבחוקף. זיוק הקו הכחול והקודסטר : מדידה גרפית. קו כחול (בלבד) ברמה אנליטית. מדידה אנליטית מלאה ברמת תציר (כולל הקו הכחול).

תופיק ג'בארה	991
שם המודד	מספר רשיון
תאריך	חתימה

