חוק התכנון והבנייה, התשכ"ה - 1965

תכנית מתאר מקומית

מס' 102-1078823

תוספת זכויות בניה-מגרש 138,נחל קדרון 31,שכונת משקפיים,רמת בית שמש

תשריט מצב מוצע	גיליון 1 מתוך 1
מחוז	ירושלים
מרחב תכנון מקומי	בית שמש
רשות מקומית	בית שמש
ישוב	בית שמש

תכנית בסמכות	מקומית
איחוד וחלוקה	ללא איחוד וחלוקה
היתרים או הרשאות	תכנית שמכוחה ניתן להוציא היתרים או הרשאות
מונה תדפיס התשריט	4
מועד הפקה	14/09/2022 11:19
שטח התכנית	0.532 דונם קנה מידה 1:250

אישורים בתכנית מס' 102-1078823

שמות*

מגיש התכנית	רבקה בנג'מין תאגיד:
עורך ראשי	טרייסי סקרילוף תאגיד:
יזם	רבקה בנג'מין תאגיד:

בעלי ענין בקרקע*

בבעלות מדינה	תאגיד: רשות מקרקעי ישראל

טבלת גושים וחלקות*

מספר גוש	חלק/ כל הגוש	מספרי חלקות בשלמותן	מספרי חלקות בחלקיותן
80028	חלק	65	

מקרא

נגזר תכנית
מס' נוסח מוסמך
נגזר מספר נוסח
נגזר מלה מוסמכת
1234
חיפוש דרך
מאפיין ניתוך
קו מדם
מאפיין ניתוך

מגורים א

קו-בנין

מידות

תרשים התמצאות - קנ"מ 1:6000

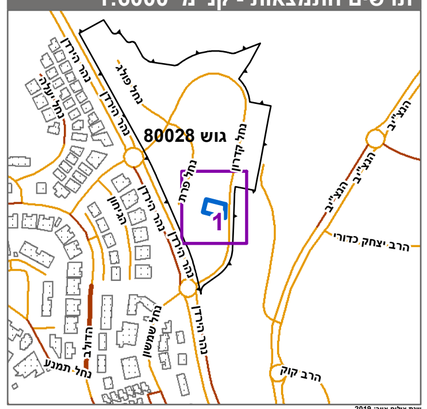

עדכון גיליון אוויר 2019

תרשים סביבה - קנ"מ 1:1500

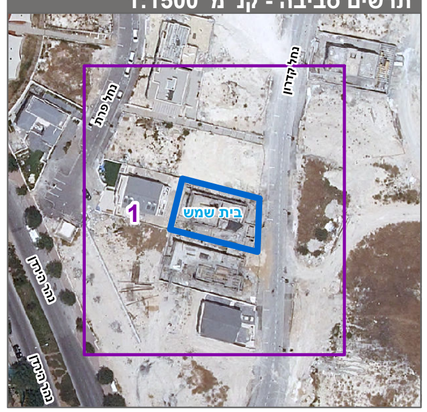

* הרשימה המלאה מפורטת בהוראות התכנית / בהודעה שפורסמה בעיתונות וברשומות

הריני מצהיר בזאת כי המפה הטופוגרפית/המצבית המהווה רקע לתכנית זו, נערכה על ידי ביום 09.02.2022 והיא הוכנה לפי הוראות נוהל מבא"ת ובהתאם להוראות החוק ולתקנות המודדים שבתוקף. ד"יוק הקו הכחול והקדסטר:מדידה גרפית

אלחנן צ'רנוביצקי	1586		
שם המודד	מספר רשיון	חתימה	תאריך
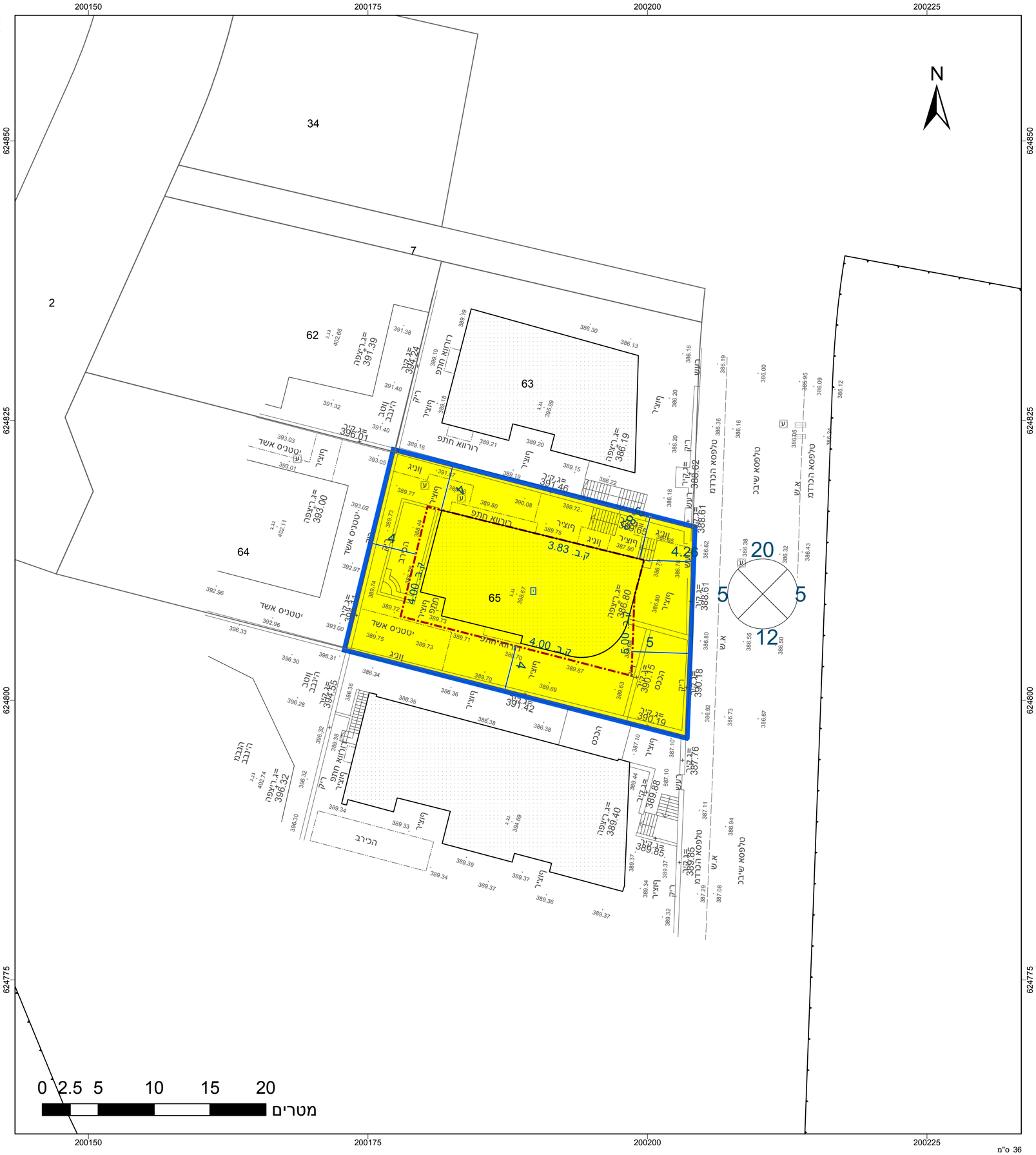
מספר תכנית: 102-1078823, מספר גרסת תשריט: 4