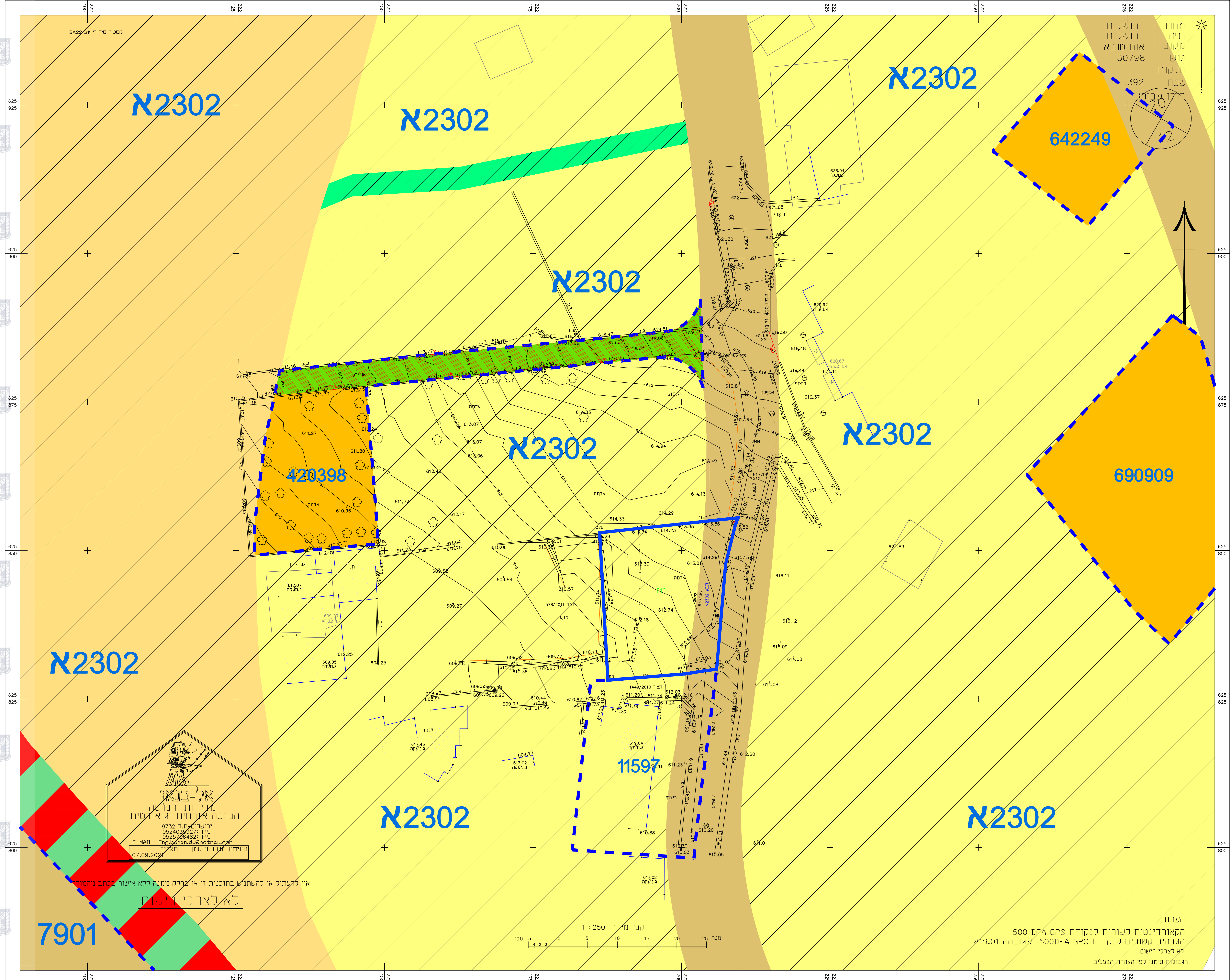
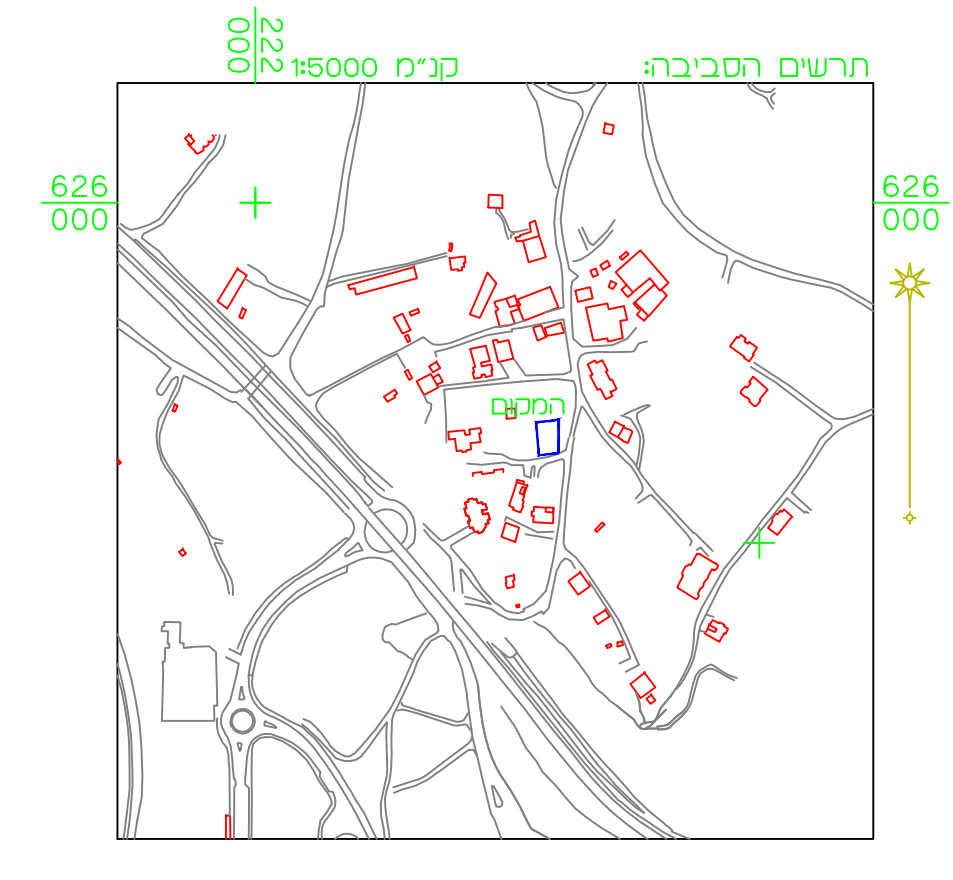
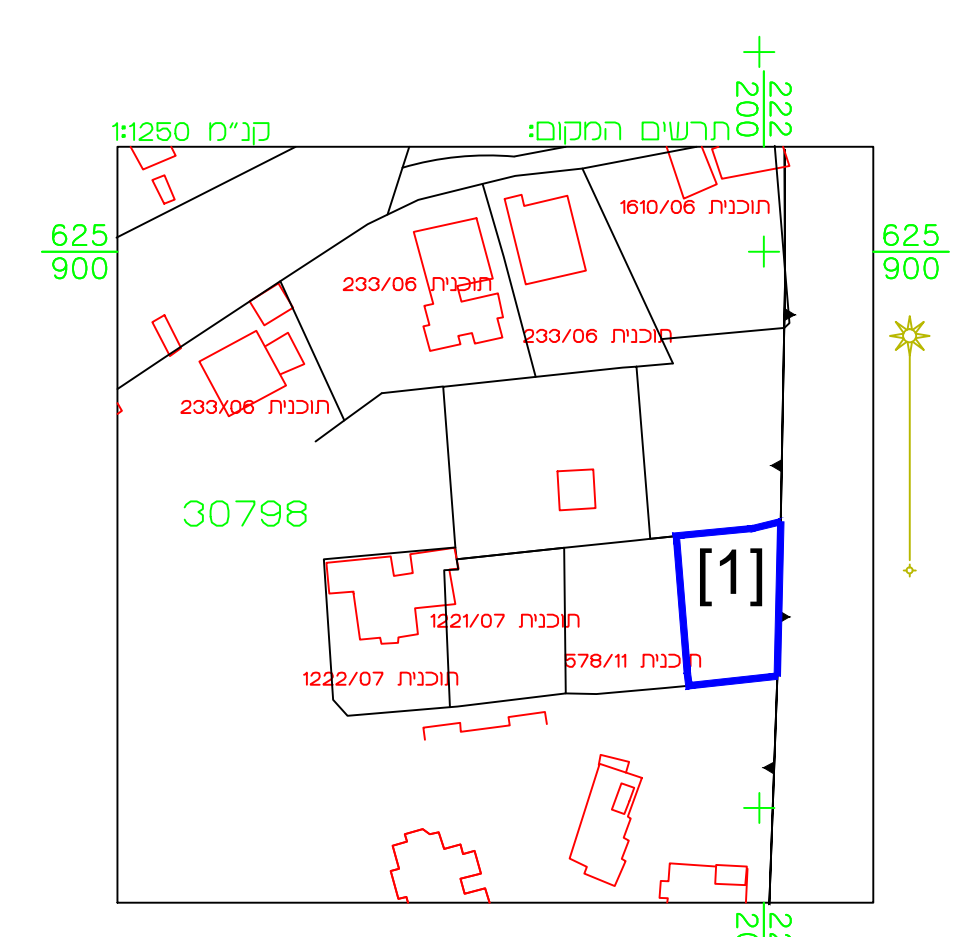


מצב מאושר
 ק"מ 1:250



מקרא מצב מאושר

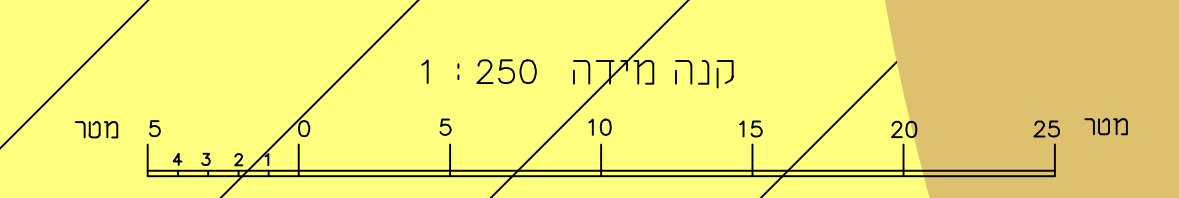
- גבול תכנית
- גבול תכנית מאושרת
- מספר תכנית מאושרת
- דרך מאושרת
- אזור מגורים 5 מיוחד
- אזור מגורים ב'
- מעבר ציבורי להולכי רגל
- שביל
- נוף פתוח
- דרך חדשה או קיימת ועיצוב
- זיקת הנאה למעבר רגלי



חוק התכנון והבניה, התשכ"ה - 1965	
תכנית מפורטת	
תכנית מספר 101-1019702	
הגדלת מסי קומות ומסי יח"ד אום טובא, ירושלים	
תשריט מצב מאושר	קני"מ 1:250
מחוז	ירושלים
מרחב תכנון מקומי	ירושלים
רשות מקומית	ירושלים
ישוב	ירושלים
שטח התכנית	0.510 ד'
תאריך	23.10.2021

אל-בנאן
 מדידות והנדסה
 הנדסה אגרית וגיאוידית
 ירושלים, ת.ד. 9732
 נייד: 0524039927
 0523796492
 E-MAIL: Eng.albanan@yahoo.com
 ותחילת מדר מוטמר תאריך 07.09.2021

אין להעתיק או להשתמש בתוכנית זו או בחלק ממנה ללא אישור בכתב מהמוציא לאור
לא לצרכי רושום



הערות
 הקאורדינטות קשורות לנקודת GPS 500 MFA 819.01
 הגבהים קשורים לנקודת GPS 500MFA שגובהה 819.01
 לא לצרכי רושום
 הגובלים שמונו לפי הצהרת הבעלים

שמות וזחתימות:	
שם בע"מ: טויק-אדוויכל	שם בע"מ: טויק-אדוויכל
תפקיד: מנהל תחום 40400	תפקיד: מנהל תחום 40400
שם: 02-5865426	שם: 02-5865426
דוא"ל: bash.law@yahoo.com	דוא"ל: bash.law@yahoo.com