מקרא



תרשים התמצאות - קנ"מ 1:5500

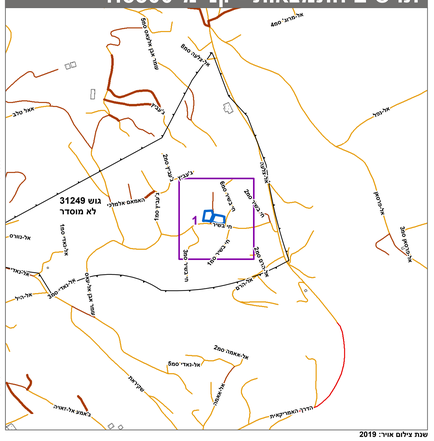

שנת צילום אוויר: 2019

תרשים סביבה - קנ"מ 1:1300

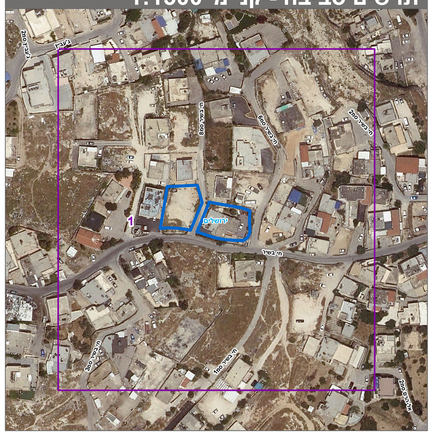

חוק התכנון והבנייה, התשכ"ה - 1965

תכנית מתאר מקומית

מס' 101-0969618

תוספת בנייה מעל בניין קיים והקמת בניין חדש בשכונת ג'בל אלמוכבר י-ם

תשריט מצב מוצע	גיליון 1 מתוך 1
מחוז	ירושלים
מרחב תכנון מקומי	ירושלים
רשות מקומית	ירושלים
ישוב	ירושלים
תכנית בסמכות	מחוזית
איחוד וחלוקה	ללא איחוד וחלוקה
היתרים או הרשאות	תכנית שמכוחה ניתן להוציא היתרים או הרשאות
מונה תדפיס התשריט	9
מועד הפקה	01/09/2022 20:17
שטח התכנית	1.079 דונם קנה מידה 1:250

אישורים בתכנית מס' 101-0969618

מינהל התכנון
חוק התכנון והבניה, התשכ"ה - 1965
מחוז ירושלים
הועדה המחוזית החליטה ביום :
16/11/2021
להפקיד את התכנית
06/10/2022

תאריך יו"ר הועדה המחוזית

שמות*

מגיש התכנית	אחמד בשיר תאגיד:
מגיש התכנית	מוחמד בשיר תאגיד:
מגיש התכנית	מנאד בשיר תאגיד:
מגיש התכנית	נאסר בשיר תאגיד:
עורך ראשי	נירה שובל תאגיד:

בעלי עניין בקרקע*

טבלת גושים וחלקות*

מספר גוש	חלק/ כל הגוש	מספרי חלקות בשלמות	מספרי חלקות בחלקיות
31249	חלק	1-2	

* הרשימה המלאה מפורטת בהוראות התכנית / בהודעה שפורסמה בעיתונות וברשומות

הריני מצהיר בזאת כי המפה הטופוגרפית/המצבית המהווה רקע לתכנית זו, נערכה על ידי ביום 30/8/2022 והיא הוכנה לפי הוראות נוהל מבא"ת ובהתאם להוראות החוק ולתקנות המודדים שבתוקף.
דיוק הקו הכחול והקדסטר: מדידה אנליטית מלאה ברמת תצ"ר

שם המודד	מספר רשיון	חתימה	תאריך
שאול יורובקסי	760		