תכנית 633-0904995 נוסח מצב מאושר נוסח מצב מאושר 13:51:58 26/04/2022

חוק התכנון והבנייה, התשכ"ה - 1965
תכנית מפורטת

מס' 633-0904995

מתקן פוטו וולטאי 2 במושב כוכב מיכאל

תשריט מצב מאושר	גליון 1 מתוך 1
מחוז	דרום
מרחב תכנון מקומי	אשקלון
רשות מקומית	
ישוב	כוכב מיכאל
תאריך	26/04/2022

שם הנספח	קנ"מ
מצב מאושר	1:1500
תרשים סביבה לפי תמ"א 1- תשריט ראשי	1:100,000
תרשים סביבה לפי תמ"א 1- תשריט משלים	1:100,000
תרשים סביבה לפי תמ"מ 4\14	1:100,000

שמות וחתימות:		
עורך התוכנית	שם: יואב אבריאל, מתכנן ערים	חתימה:
	תאריך: י.א תכנון ערים בע"מ	

מצב מאושר

קנ"מ 1:1250

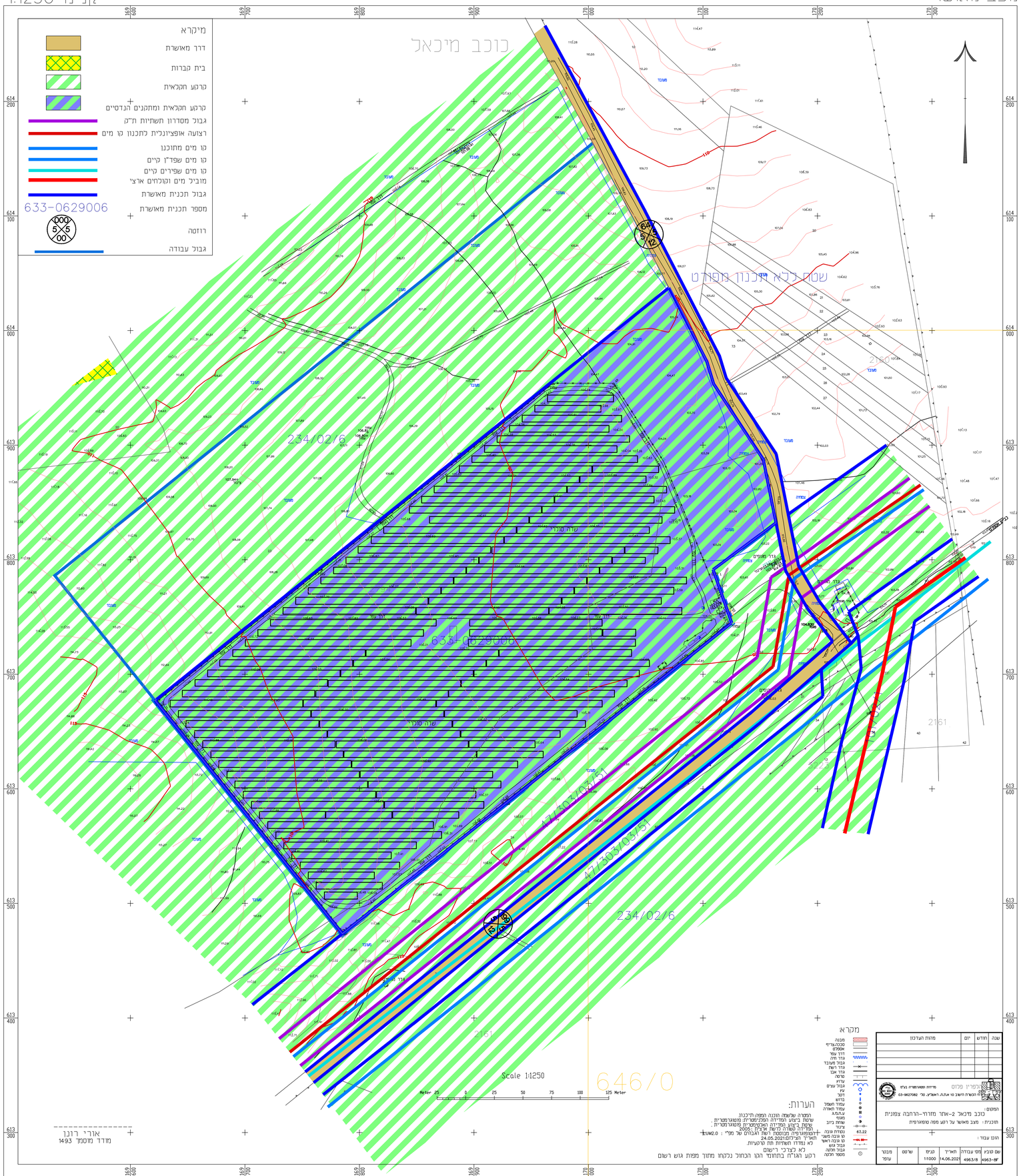

תרשים סביבה לפי תמ"א 1 תשריט ראשי
ק.מ. 1:100,000

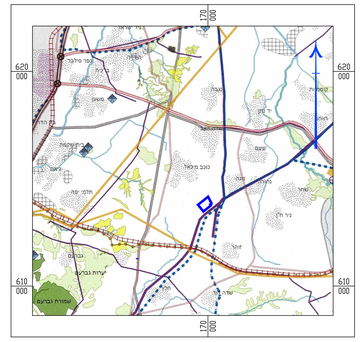

מקרא

תרשים סביבה לפי תמ"א 1 תשריט משלים
ק.מ. 1:100,000

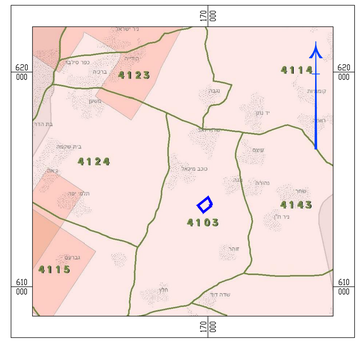

מקרא

תרשים סביבה לפי תמ"מ 43/14/4 ק.מ. 1:100,000

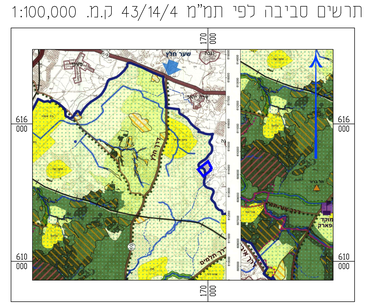

מקרא

תרשים סביבה לפי תמ"מ 14/4 ק.מ. 1:100,000

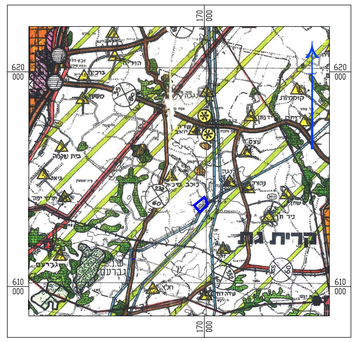

מקרא

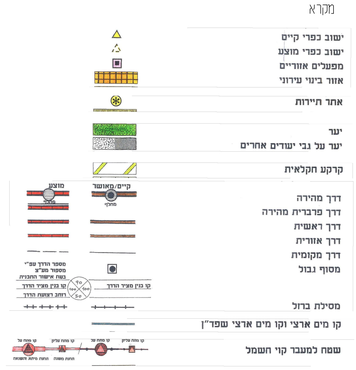

תרשים סביבה ע"ג תכנית כוללנית חוף אשקלון
ק.מ. 1:100,000

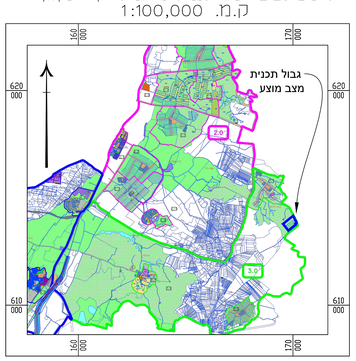

מקרא:

תכנה	מהות העדכון
מסכנה-ברזל	
אסמכתא	
דרך עפר	
גדר חיה	
גבול מעבר	
גדר רשת	
גדר אבן	
קרקע	
עלוף	
גבול יערים	
יער	
דקל	
בדוש	
עמוד חשמל	
עמוד תאורה	
a.h.u.	
מגוף	
שוחת ביוב	
צינור	
נקודת גובה	67.22
קו גובה משני	
קו גובה ראשי	
גבול מים	
גבול תכנה	
מספר תכנה	

שנה	חודש	יום	מהות העדכון

הכנסת הנתונים ומיפוי: מדידות ומפות אריה בע"מ
רח' הגפן 20 אלעד, ת.ד. 1 אלעד, ישראל. טל' 03-9621082

המבנים: כוכב מיכאל 2-אחר מזרחי-ורחבה צפונית
תוכנית: מצב מאושר על רקע מפה טופוגרפית

הוכן עבור:

שם הגבע	מס' עבודה	תאריך	קנה	שרטט	מבנה עפר
4963/8	4963/8	14.06.2021	1:1000		

הערות:
רמפה שלשמה הוכנה הקמת תיכנון
עיטוח בעקע המדידה הקרקעית פוטוגרמטרית .
המדידה שמדה בקשת אריגון :2005.
המפה מבוססת בנוסטל ושל הגבולים של מפי : EuM2.0
תאריך הכילום:24.05.2021
לא נמדדו המשולש תת קרקעיות.
לא קצרכי דישום
רקע הגו"ח בתחומי הקו הכחול נקחו מתוך מפות גוש רשום

רקע גושים וחלקות נלקחו ממפות גוש רישום אנליטי.

תאריך סקר התכניות הסאסוטוריות בוצע בתאריך: 19/05/2021

קומפילציית התביעות למצב מאושר בוצעה עפי הסקר הנ"ל וכולכת את כלל התכניות הידועות שאותרו.