

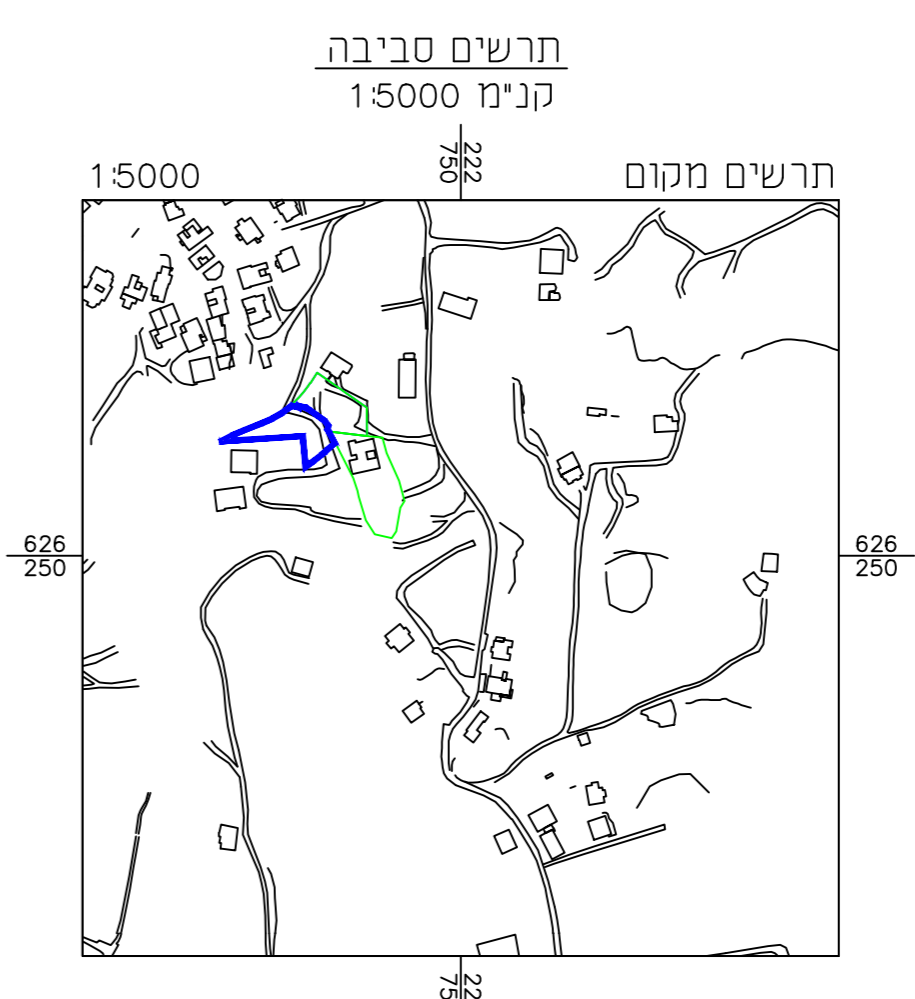
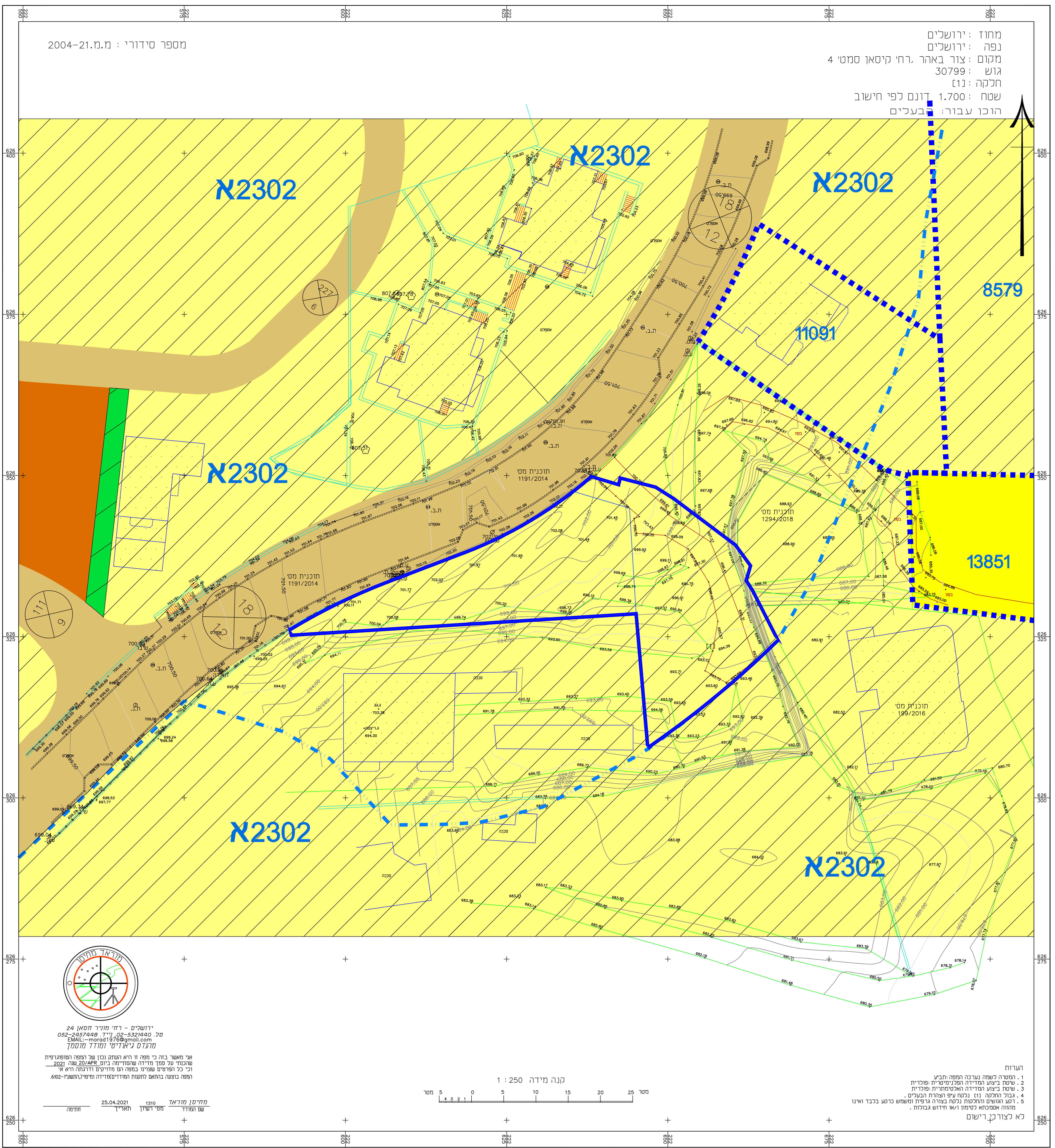
**מצב מאושר**  
 ק"מ 1:250

מספר סידורי : מ.מ.21-2004

מחוז : ירושלים  
 נפה : ירושלים  
 מקום : צור באהר, רח' קיסא סמט' 4  
 גוש : 30799  
 חלקה : [1]  
 שטח : 1.700 דונם לפי חישוב  
 הוכן עבור : רבועים

**מקרא**  
**מצב מאושר**

- גבול תכנית
- גבול תכנית מאושרת
- גבול שטח תחנות עתידיות
- מספר תכנית מאושרת 2302A
- דרך מאושרת
- שטח למבני ציבור
- אזור מגורים 5 מיוחד
- מגורים א'
- מעבר ציבורי להולכי רגל




חוק התכנון והבנייה, התשכ"ח - 1965 <b>תכנית מפורטת</b>	
<b>תכנית מספר 101-0995712</b>	
<b>הגדלת מסי קומות ומסי יח"ד צור באהר, ירושלים</b>	
<b>תשריט מצב מאושר</b>	<b>קני"מ 1:250</b>
<b>מחוז</b>	<b>ירושלים</b>
<b>מרחב תכנון מקומי</b>	<b>ירושלים</b>
<b>רשות מקומית</b>	<b>ירושלים</b>
<b>ישוב</b>	<b>ירושלים</b>
<b>שטח התכנית</b>	<b>1.178 ד'</b>
<b>תאריך</b>	<b>04.09.2021</b>

מספר התוכנית: מ.מ.21-2004

רמת דיוק המימון והקדסטרו:  
 1 = מדידה גרפית  
 2 = קו כחול כנבדק ברמה אנליטית  
 3 = מדידה אנליטית מלאה ברמת תציר

1. המדידה המקורית  
 הריני מצהיר בזאת כי מדידת המפה הטופוגרפית/ המצבית המהורה רקע לתוכנית זו, נערכה על ידי:  
 07.04.2021  
 ביום  
 והיא הוכנה לפי הוראות נוהל מבית ובהתאם  
 להוראות החוק ותקנות המודדים שבתוקף.

שם המודד: מוראד מחיט  
 מספר רישוי: 1310  
 חתימה: \_\_\_\_\_ תאריך: \_\_\_\_\_



ירושלים - רח' מוניר חזמאן 24  
 70-5321440-70, 052-2461444  
 EMAIL: morad1976@gmail.com  
 מודעם גיאודיטי ומודד מוסמך

מדינת ישראל  
 משרד הפנים  
 25.04.2021  
 חתימה: \_\_\_\_\_



הערות  
 1. המסרה לשטח נערה לתוכנית תב"מ  
 2. שטח רצועת המדידה הפלימטרית: פטרית  
 3. שטח רצועת המדידה האלסטומטרית: פטרית  
 4. גבול חלקה [1] נלקח על-פי תעודת הבעלים  
 5. רבע המעשים והאגרות נבדקו במידת האפשרות ומשום כרעם נבדק ואינו מרצה אסמכתא לשמיון וא חידוש גבולות.  
 לא לצורך רישום

<b>שמות וחתומות:</b>	
שם: _____	שם: _____
תפקיד: _____	תפקיד: _____
חתימה: _____	חתימה: _____
טל: 054-7536677	דואר: mousa.hamad2@gmail.com