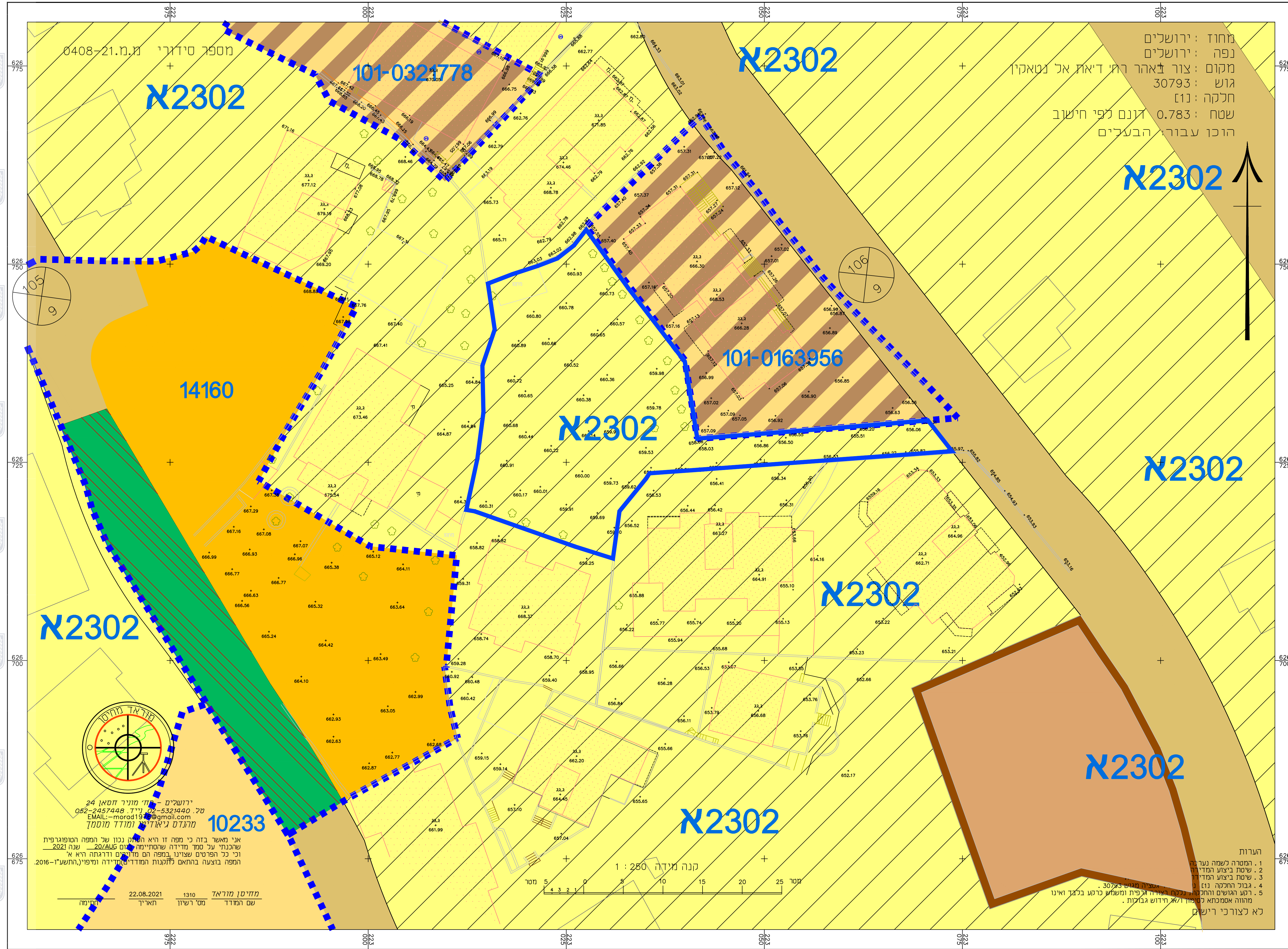


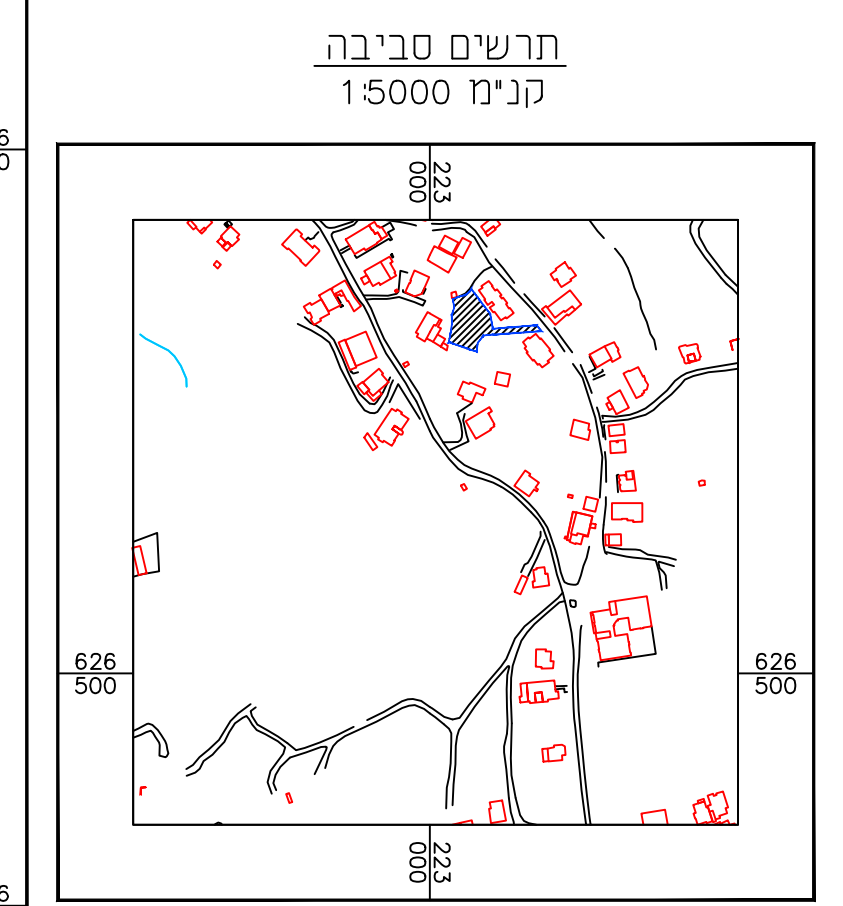
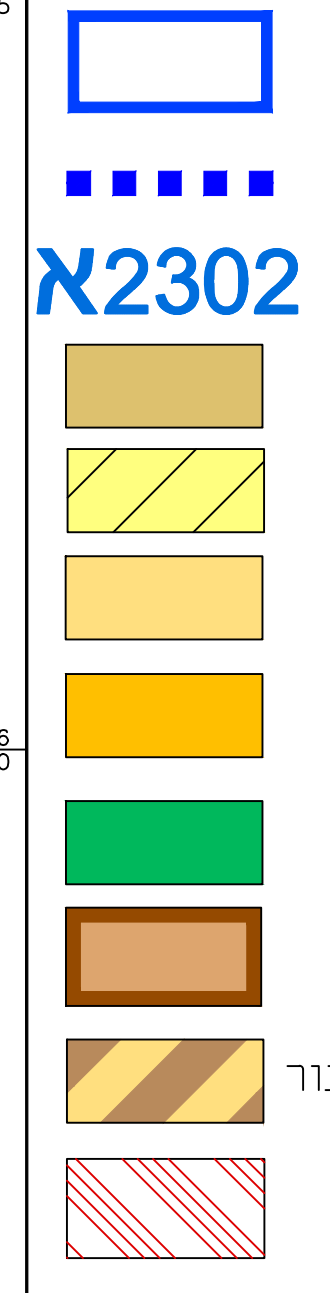
מינהל התכנון
 חוק התכנון והבניה, התשכ"ה - 1965
 תכנית מספר 101-1012160
 תאריך 06/10/2022
 להפקיד את התכנית
 יו"ר הוועדה המחוזית

מינהל התכנון
 חוק התכנון והבניה, התשכ"ה - 1965
 תכנית מספר 101-1012160
 תאריך 13/02/2023
 לאשר את התוכנית
 יו"ר הוועדה המחוזית

מצב מאושר
 ק"מ 1:250



מקרא מצב מאושר
 גבול תכנית
 גבול תכנית מאושרת
 מספר תכנית מאושרת
 דרך מאושרת
 אזור מגורים 5 מיוחד
 אזור מגורים מיוחד
 מגורים ב'
 שביל
 שטח לבנין ציבורי
 מגורים ומבנים ומוסדות ציבור
 זיקת הנאה לסעבר כרכב

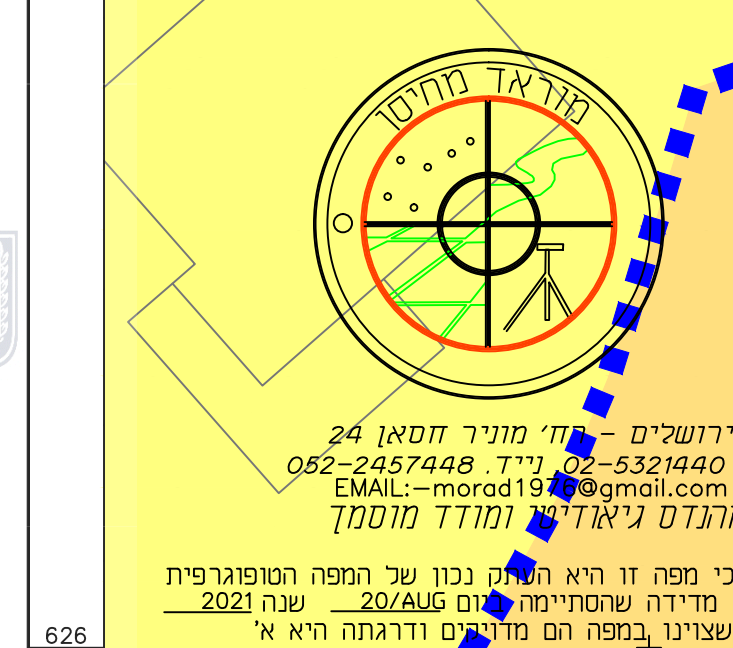


הערות
 1. המסרה לשמה נערה
 2. שיטת ביצוע המדידה
 3. שיטת ביצוע המדידה
 4. גבול התכנית
 5. רשם הגושים והתכנית
 ממונה אסמכתא לשטח ו/או חידוש גבולות.
 לא לצורך רישום

חוק התכנון והבניה, התשכ"ה - 1965 תכנית מפורטת	
תכנית מספר 101-1012160	
הגדלת מסי קומות ומסי יח"ד צור באהר, ירושלים	
תשריט מצב מאושר	קני"מ 1:250
מחוז	ירושלים
מרחב תכנון מקומי	ירושלים
רשות מקומית	ירושלים
ישוב	ירושלים
שטח התכנית	0.905 ד'
תאריך	15.09.2021

מספר התוכנית: 1505-21.מ.מ.
 רמת דיוק הגו הכחול והמסומן:
 1 = מדידה גרפית
 2 = קו כחול נכבד ברמה אנליטית
 3 = מדידה אנליטית מלאה ברמת חצי
 1. המדידה המקורית
 הריני מצהיר באת כי מדידת המפה הטופוגרפית/ המצבית המהווה רקע לתוכנית זו, נערכה על ידי:
 ביום 30.07.2021
 והיא הוכנה לפי הוראות נוהל מבאית ובהתאם להוראות החוק ותקנות המודדים שבתוקף.
 שם המודד: מוראד מחיסו
 מספר רישונו: 1310
 תאריך: _____

שמות וזהימות:	
שם המודד: מוראד מחיסו	שם המודד: מוסא חמאד
שם המודד: מוסא חמאד	שם המודד: מוסא חמאד
שם המודד: מוסא חמאד	שם המודד: מוסא חמאד
שם המודד: מוסא חמאד	שם המודד: מוסא חמאד



ירושלים - תח"מ מוניר תמאן 26
 טל 052-2457448 - נייד 02-5321440
 EMAIL: morad19@gmail.com
 מרשם גיאודזי ומודד מוסמך
 אני מאשר בזה כי מפה זו היא תוצאה נכונה של המפה הטופוגרפית שהכנתי על סמך מדידה שהסתיימה ביום 20/08/2021 שנה 2021 וכי כל הפרטים שציינו במפה הם מדויקים ודרגתה היא א' המפה בוצעה בהתאם לתקנות המודדים ומסויימת (התשע"ז-2016).

מדידת מוראד 1310
 שם המודד: מוסא חמאד
 תאריך: 22.08.2021
 חתימה