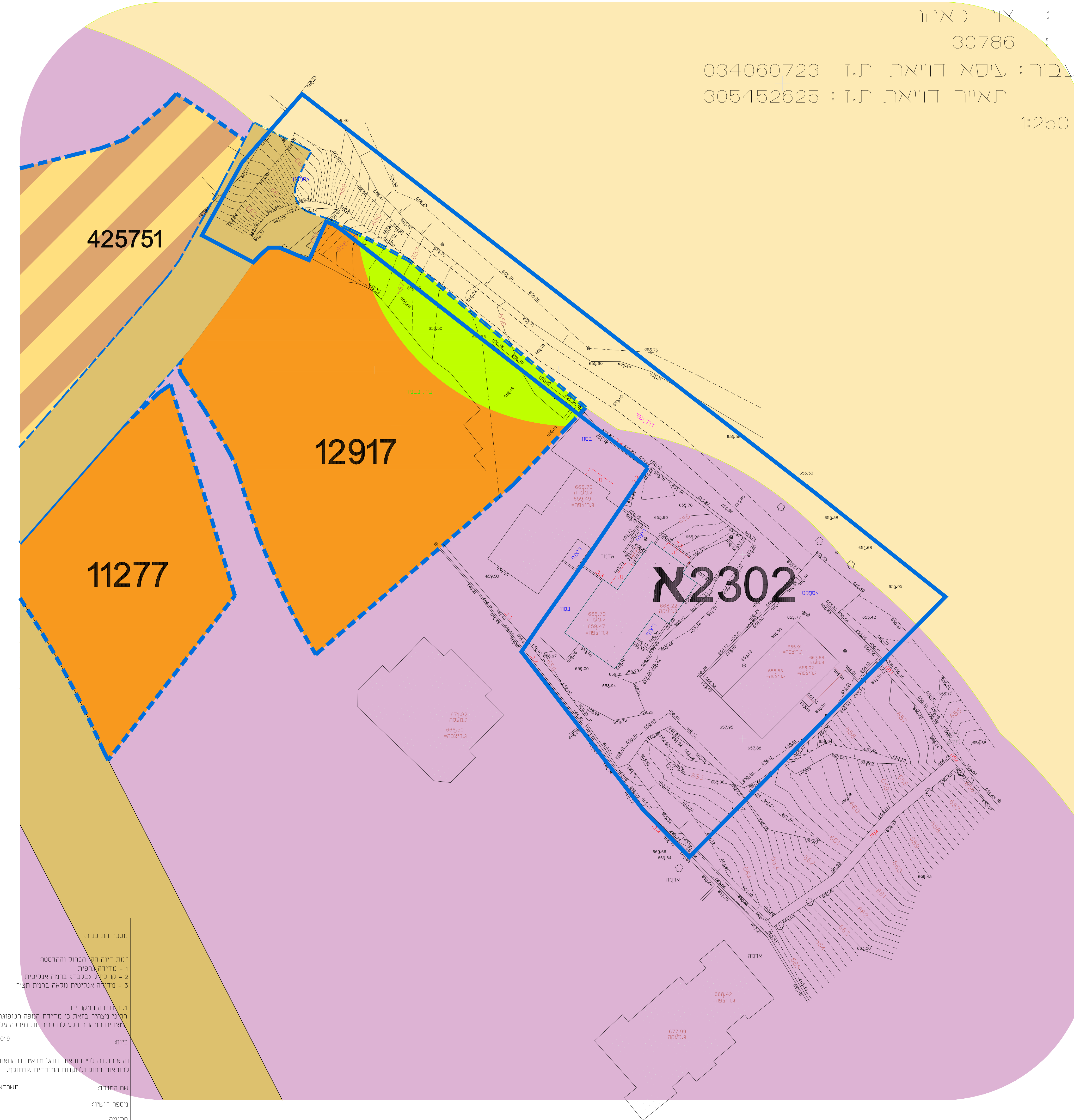



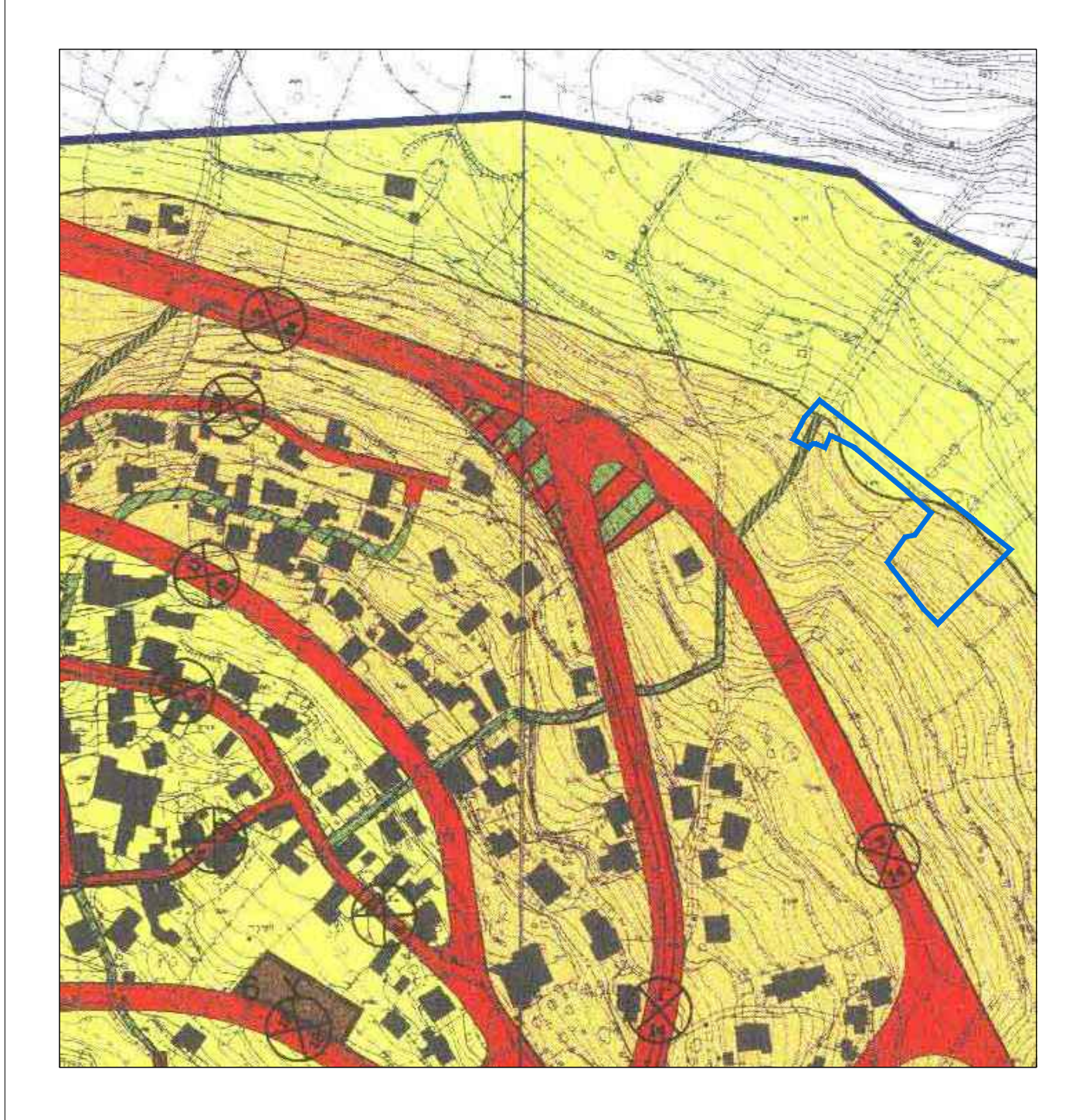
מחוז : ירושלים
 נפה : ירושלים
 עיר : ירושלים
 מקום : צור באחר
 גוש : 30786
 הוכן עבור : עיסא דוייאית ת.ז. 034060723
 תאייר דוייאית ת.ז. : 305452625
 קנ"מ 1:250



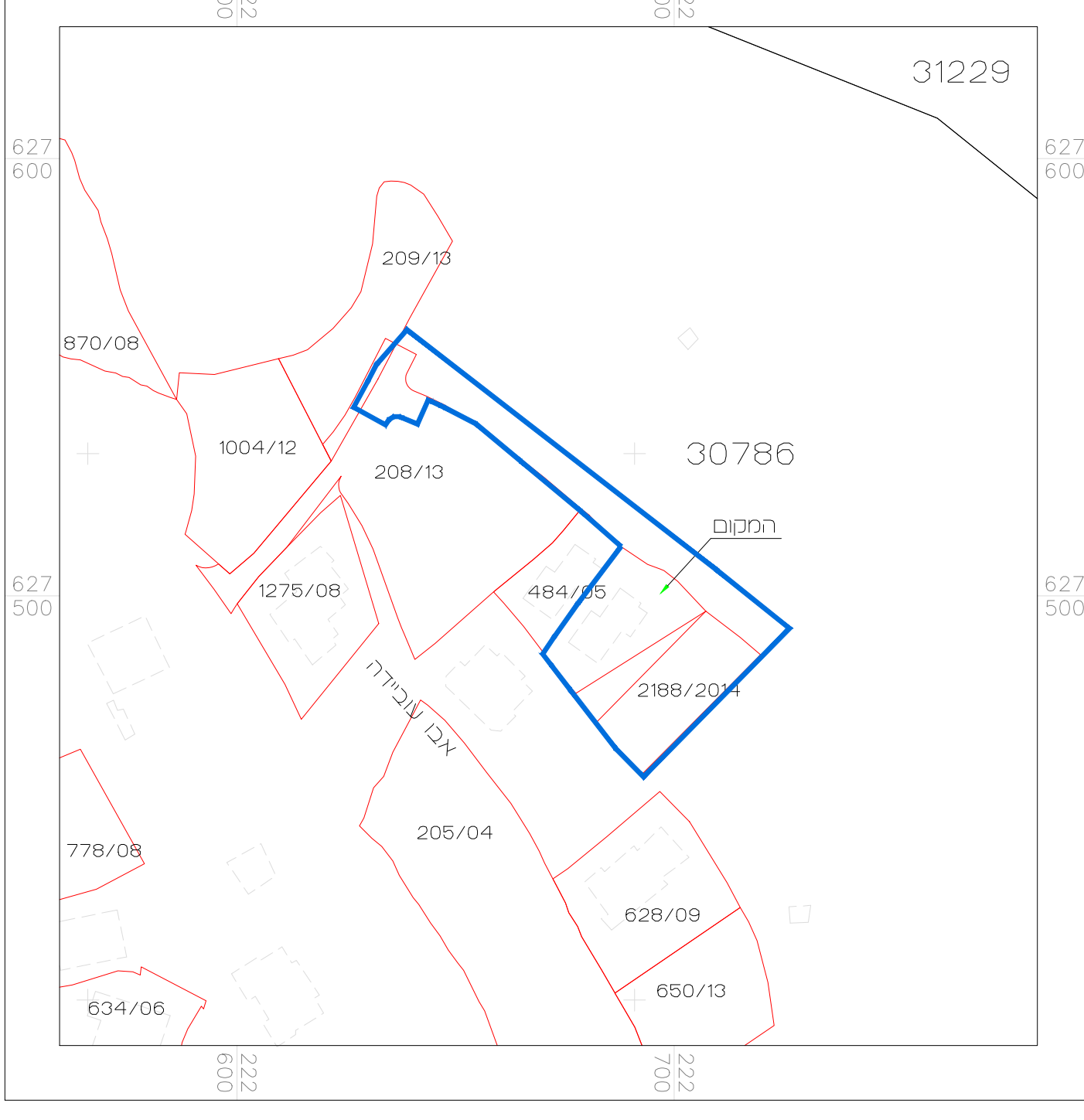
מספר התוכנית: 121319
 רמת דיוק הגו הבדלי וההדמטה
 1 = מדידה גופית
 2 = כולל נכבדו ברמה אנכית
 3 = מדידה אנכית מלאה ברמת תצו
 4. הודרה המטרות
 הוגו מצויר בזאת כי מדידת תמפה הטופוגרפית/
 תמצית התורה רגע לתוכנית זו. נענה על יו :
 ביום: 09.05.2019
 והוא הוכנה לפי הוראת נהרג מנאית ובהאם
 כדוראת החום ותסתנות המורדים שבתוקו.
 שם המורה: משרדאי תכיל
 מספר רישו: 1196
 תמינה: תאריך:



תרשים מצב מאושר 1:2500



תרשים המקום: קנ"מ 1:250



תרשים הסביבה: קנ"מ 1:5000



חוק התכנון והבנייה, התשכ"ה - 1965
 תכנית מתאר מקומית

תכנית מס' 101-0634048

הגדלת אחוזי בנייה, שכונת צור באחר
 ירושלים

מצב מאושר גליון מתוך

שם הנספח	קנ"מ
מצב מאושר	1:250
תאריך	19.05.2022

מקרא

- גבול תכנית
- גבול התכנית מאושרת
- מספר תוכנית מאושרת **A2302**
- דרך מאושרת
- אזור מגורים 5 מיוחד
- מגורים ומוסדות ציבור
- אזור מגורים ב
- שטח ציבורי פתוח
- שטח נוף פתוח
- בניין קיים
- מספר הדרך
- קווי בנין
- רוחב הדרך

שמות וזחתימות

שם: עלי חואמדה	זחתימה:
תאגיד:	
עורך התוכנית	