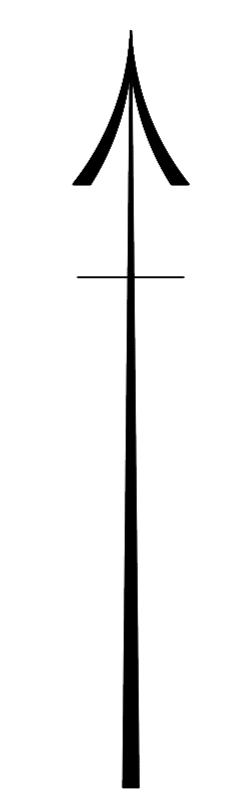


מחוז : ירושלים  
 נפה : ירושלים  
 עיר : ירושלים  
 מקום צור באחר  
 גוש 30788  
 חלקה 11.  
 הוכן עבור : בעלים

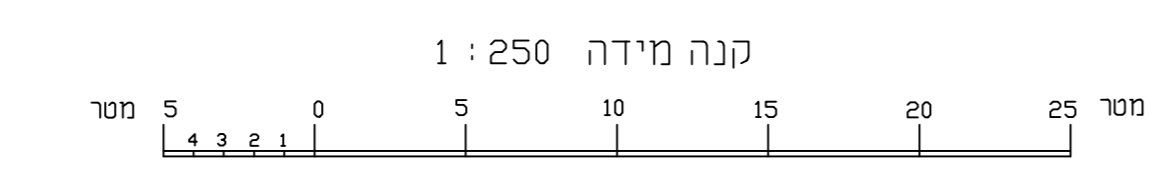
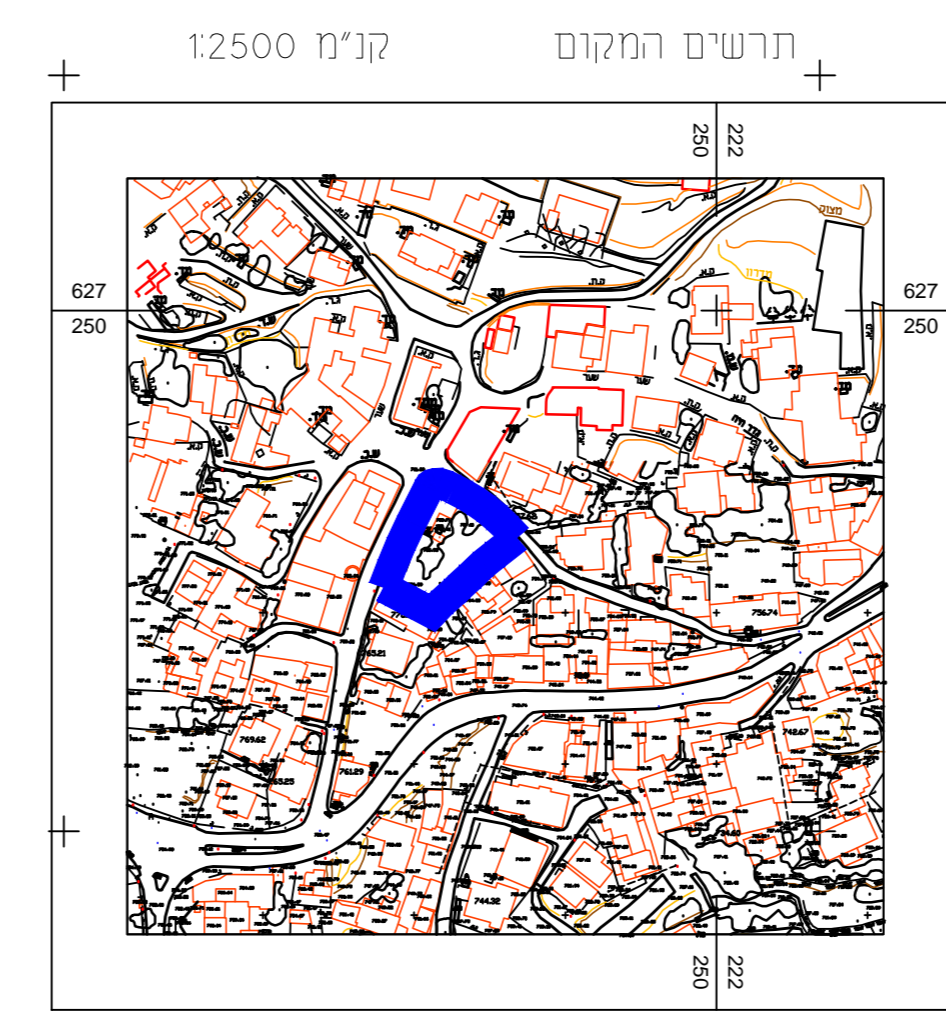
השטחים  
 בדונם מטר 1.011

מספרי החלקות [1]



**מקרא מצב מאושר**

- גבול התכנית
- גבול תכנית מאושרת ומספרה
- אזור מגורים 4 מיוחד
- שטח נמוסד +
- דרך מוצעת



מספר התוכנית 41961

רמת ריוק העו הכולל והגדסטה  
 1 = מדידה גרפית  
 2 = עו כולל (כבד) ברמה אנליטית  
 3 = מדידה אנליטית מלאה ברמת תצ"י

1. המדידה המסורתית  
 הריני מנודה בואת לי מדידת המפה הצפונטרפית  
 המצבת המורה רגע לתוכנית זו. נער כע על ידי

ביום 02/02/2023

והיא נכונה לפי הוראת נוהל מכאית ובהתאם  
 להוראת ההוק ולתקנת המודדים שבתוקף.

שם המודד: מתמוד חספוד  
 מספר רישוי: 882  
 חתימה: \_\_\_\_\_ תאריך: \_\_\_\_\_

<b>תשריט מצב מאושר</b>	
סס' תכנית 101-1045095	
הקמת בניין חדש למסחר ומשרדים בשכונת צור באחר בירושלים	
גליון 1 מתוך 1	
קנה מידה	1:250
תחולה	רקע
תאור	
תאריך עריכת הנספח	23-06-2022
רשימת התרשימים	קני"מ
תכנית מתחם	1:250
תרשים המקום	1:250
תרשים הסביבה	1:5000
שם התרשים	
שמות והתימות	
חתימה	מחמוד מחאמיד - מודד ת.ד. 023481914, רישוי: 882 עין אלנבי- אום אל-פחם
עורך הנספח	