

זוהג התכנון והבנייה, התשס"ה - 1965
תכנית מתאר מקומית

מס' 101-1059211

בניין חדש למגורים, אום טובה
ירושלים

תשריט מצב מאושר גזיון 1 מתוך 1

מחוז	ירושלים
מחוז תכנון מסוים	ירושלים
רשות מקומית	ירושלים
ישוב	ירושלים
תכנית בספיקת	מורדות
אזור חלוקה	לדג אזור הירוקה
תלכודת או רישאות	מבנה מבוטח ניתן רישוי התורים א. ורישאות
מנהל רד"מ תשריט	1
מנהל תפקיד	30/03/2022
שטח התכנית	דונם 0.969 עומ מידות 1.250

אישורים

שמות	שם: מונמנד לאפי ר.מ. 19/04/1964
עורך תוכנית	תואר:ד. יוסף ישיש ועבודת תוכנה
מורד	שם: נואר אבו רנב ר.מ. 1968 תואר:א.א.מ.א.שפת שירותי ייעוץ ומעורבות עמית


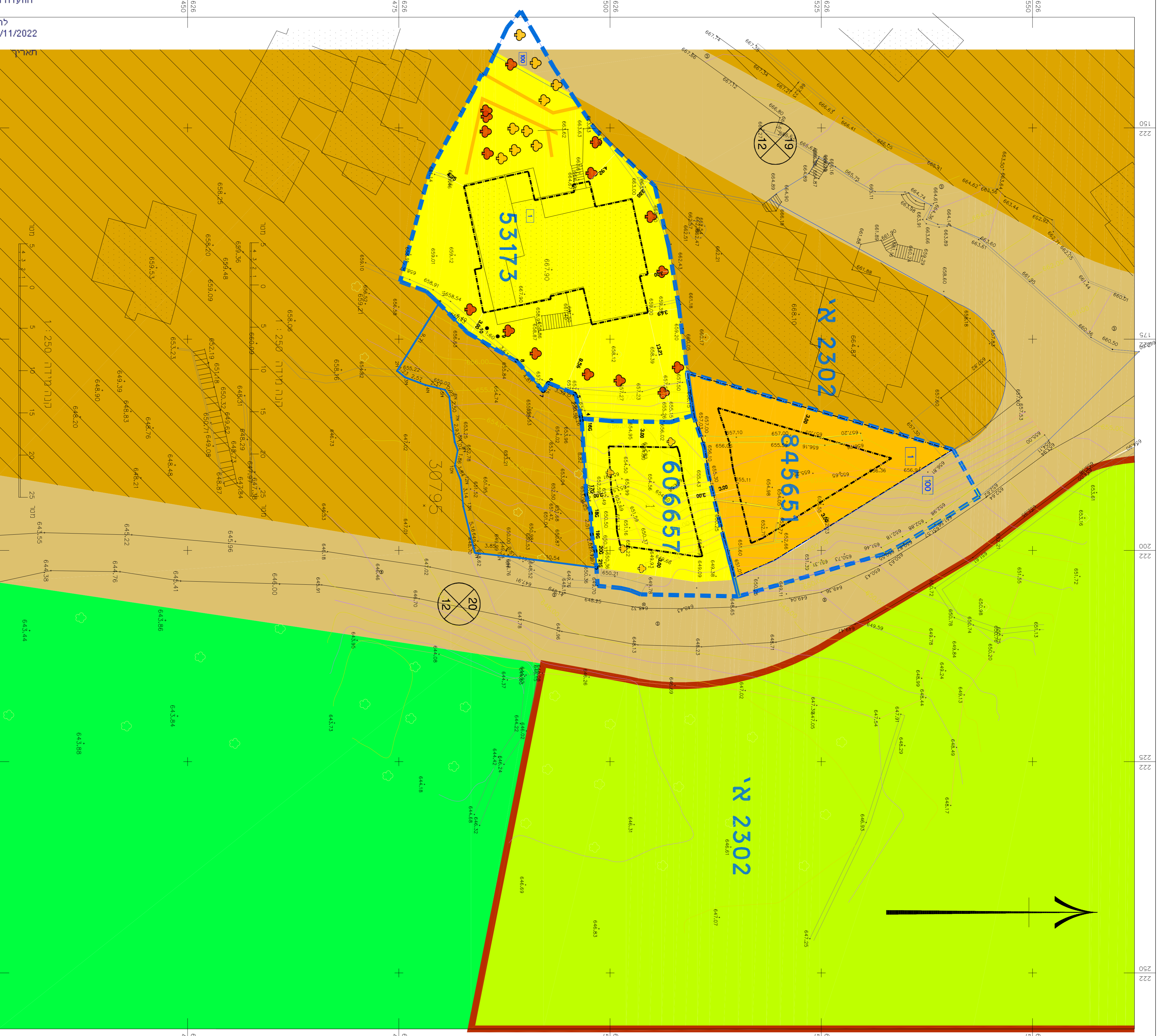
טבלת גושים וחלקות	גוש: 5000
חלקות	חלקות: 1

הצהרת המורד
מספר התוכנית: _____
רמת דיוק: השו הכחול והמחוסטל:
 מדידה אגליטית מליאה ברמת תע"ר (כולל השו הכחול).

המדידה התמונרית
היריב הצעיר בזאת כי מדידה תספיק והסופרופיקטו המצבית המוחה רצון לחזקת יו
הירבה על ידי ביות. והיא תוכנת לפי הראות נוהל מביא-ת ובחמאם לחריאות
החוג וזיתקנות המודדים שבבנות. דיוק השו הכחול והמחוסטל:
מדידה אגליטית מליאה ברמת תע"ר (כולל השו הכחול).

מקרא מצב מאושר

- גבול תחנית
- גבול תכנת מאושרת
- מגורים 5 מידוד
- מגורים א'
- גבול קיים
- מספר חלקה מאושר 1
- גבול חלקה
- שטח נוף פורד
- שטח ספירט ונפש פערל
- ודד מאושרת
- קו בנין מאושר
- קו בנין ות קולעי מאושר
- קמריסה
- קמריסה
- גבול חא שטח ומספוד
- עצים קמלקה
- נעלים לשמור
- מספר חודד 000
- קו בנין 5
- רוחב חודד 00



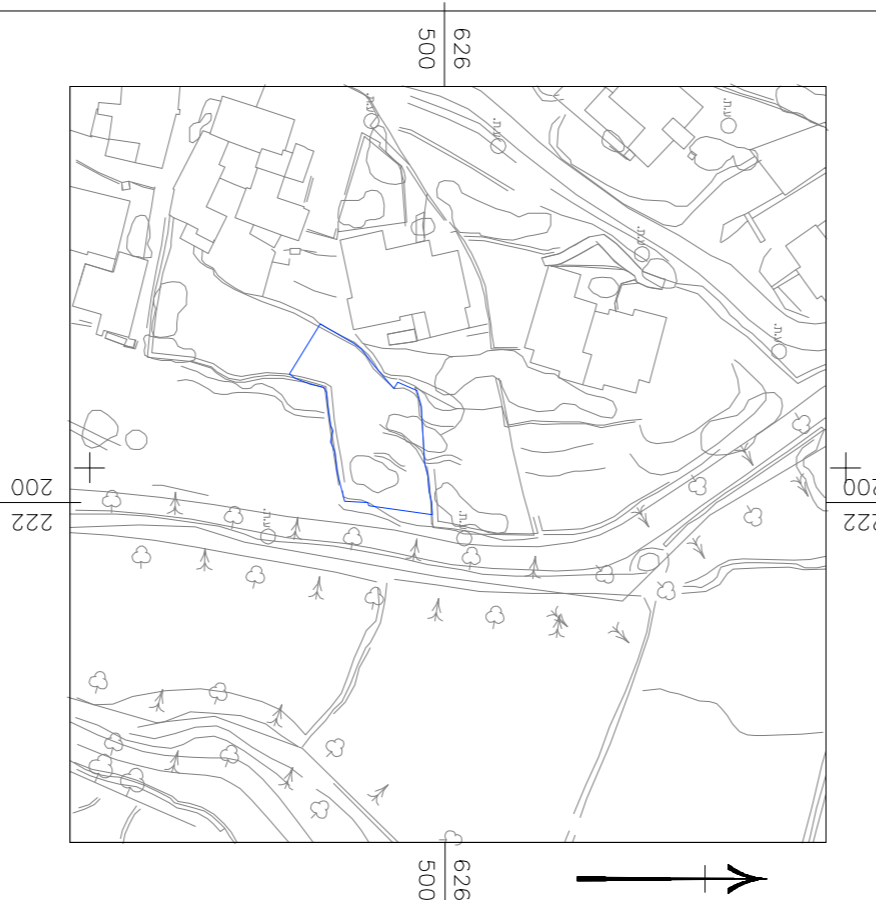
מחנה הכתונ והבניה, החש"ה - 1965
תכנית 101-1059211
הועדה המחוזית החליטה בהם: 17/07/2022
להפקיד את התכנית: 20/11/2022
י"ר הועדה המחוזית

מצב מאושר
מ"ט 1 : 250

תרשים הטביבה קני"ט 1:8000



תרשים המקום קני"ט 1:250



תאריך

שם המודד