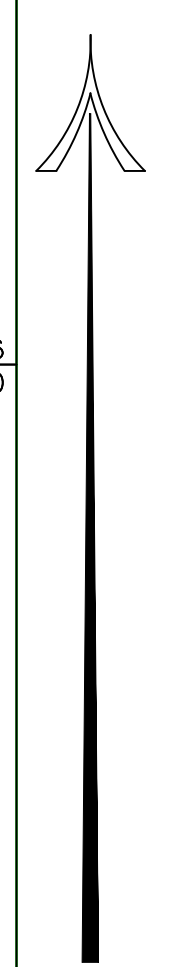
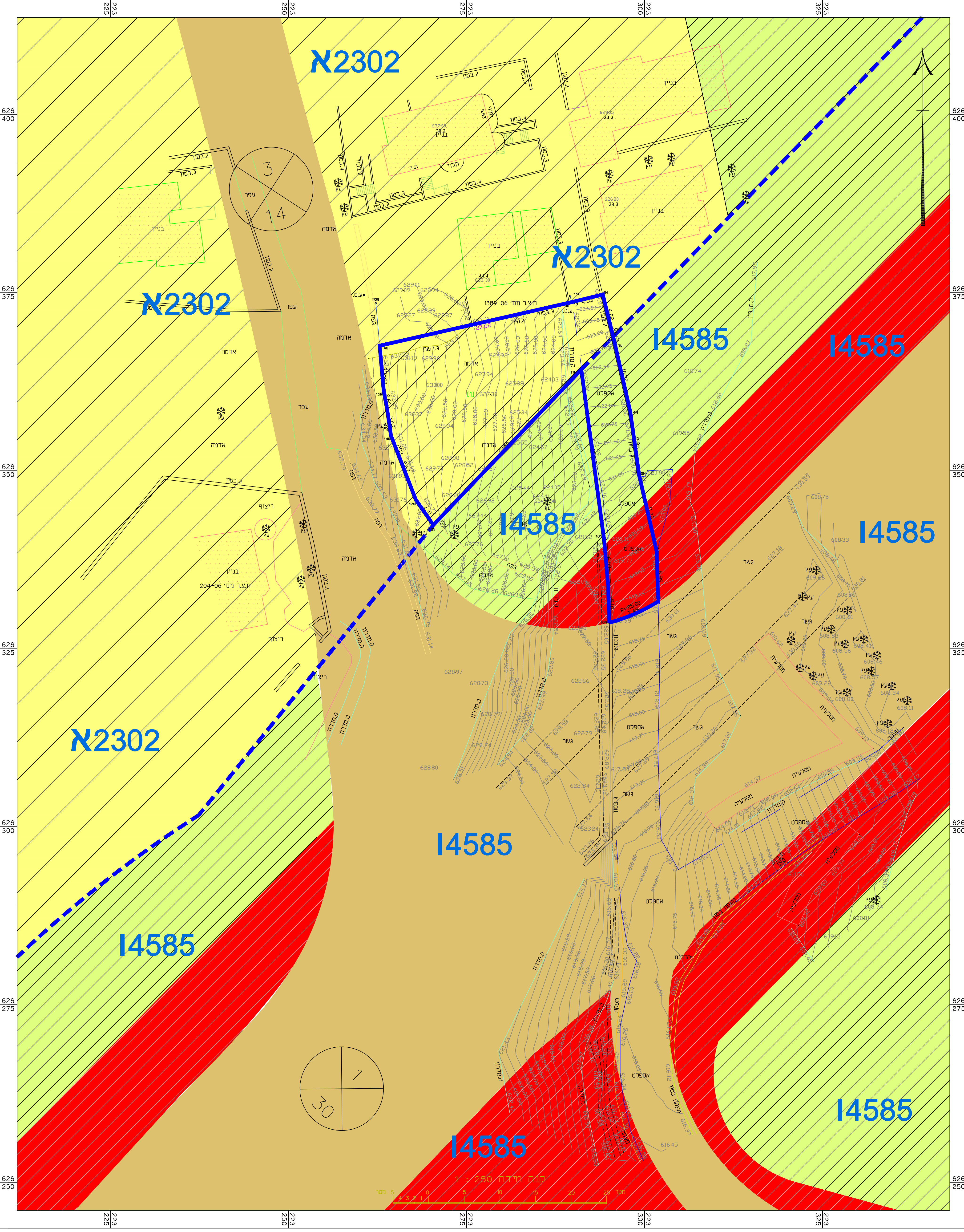
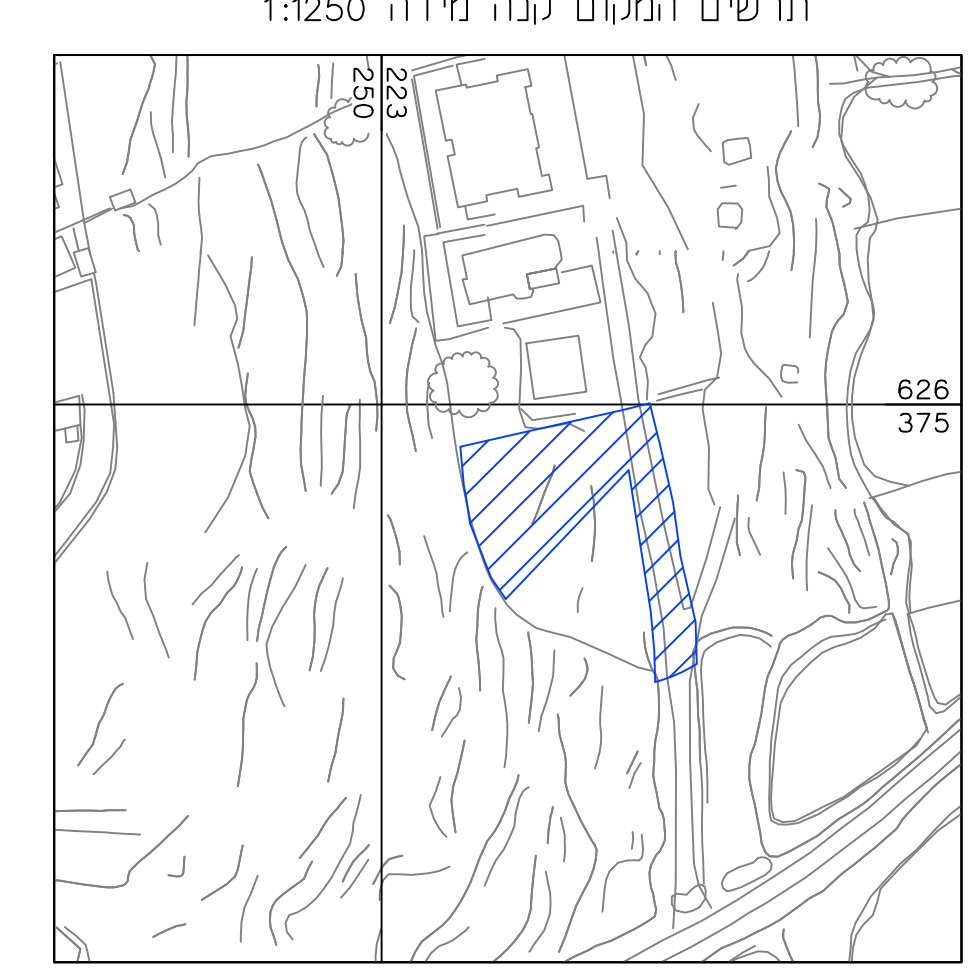
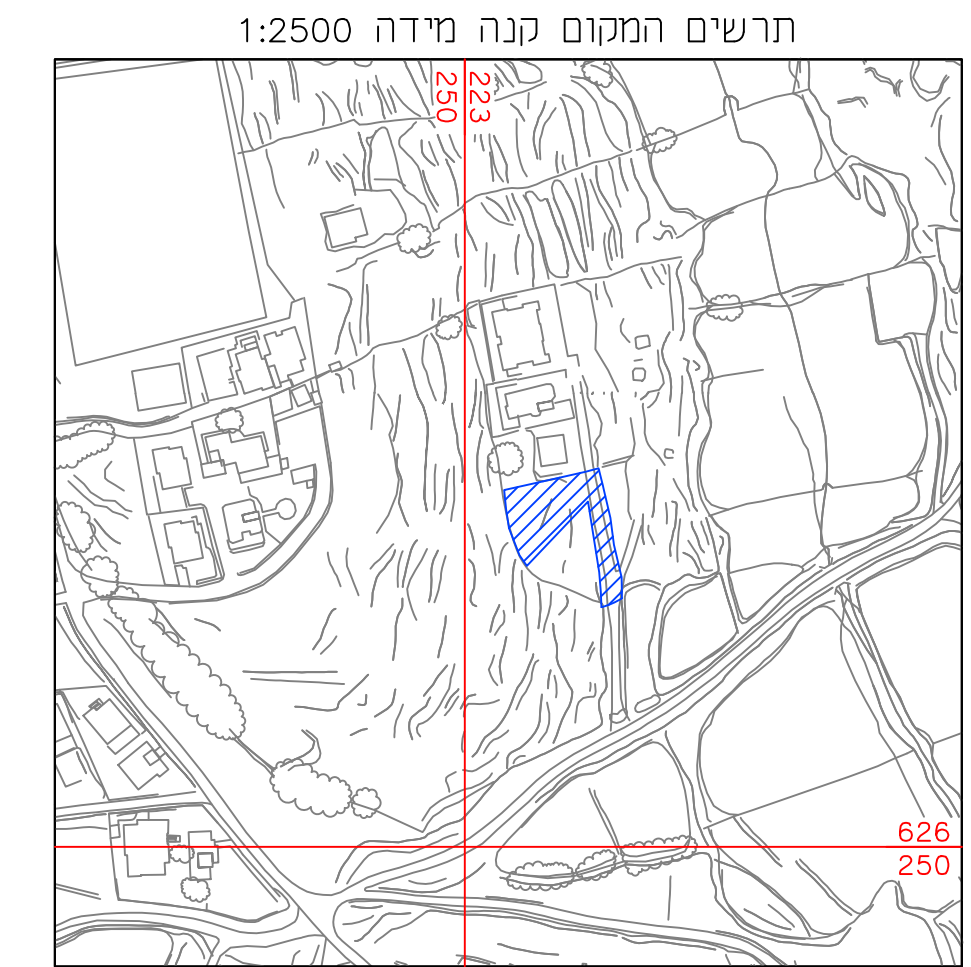


מצב מאושר
 ק"מ 1:250



- מקרא מצב מאושר**
- גבול תכנית
 - גבול מספר תכנית מאושרת
 - דרך מאושרת
 - אזור מגורים 5 מיוחד
 - נוף פתוח
 - שטח לדרך ו/או לטיפול נופי



| | |
|--|-----------------|
| חוק התכנון והבניה, התשכ"ה - 1965 | |
| תכנית מפורטת | |
| תכנית מספר 101-1038801 | |
| הגדלת מסי קומות ומסי יח"ד צור באהר, ירושלים | |
| תשריט מצב מאושר קנ"מ 1:250 | |
| מחוז | ירושלים |
| מרחב תכנון מקומי | ירושלים |
| רשות מקומית | ירושלים |
| ישוב | ירושלים |
| שטח התכנית | 0.782 ד' |
| תאריך | 04.12.2021 |

מספר התוכנית: 30797-1

רמת דיוק: רמת דיוק הגדולה והמסוימת:
 1 = מדידה גרפית
 2 = קו כחול נכבד ברמה אנכית
 3 = מדידה אנכית מלאה ברמת תצ'ר

1. המדידה המטרית
 2. ריבוי פעורי בזאת כי מדידת המפה הטופוגרפית/ המצבית המדויקת רבע לתוכנית זו. נערכה על ידי: 16.11.2021

ביום
 וזאת הוכנה לפי הוראות נוהל מבאת ובהתאם לזמירות החוק ונתמנות המודרים שבחוק.

שם המודר: אומר דוויק
 מספר רישו: 1387
 חתימה: _____ תאריך: _____

שמות וזחיתמות:

| | |
|------------------------------------|------------------------------|
| שם: בשר סולי-אדריכל | חתימה: |
| טענת: מינהל תכנון ופיקוח עיר 40400 | |
| מספר: 054-7536677 | דואר: mousa.hamad2@gmail.com |

