מקרא



תרשים התמצאות - קנ"מ 1:5500

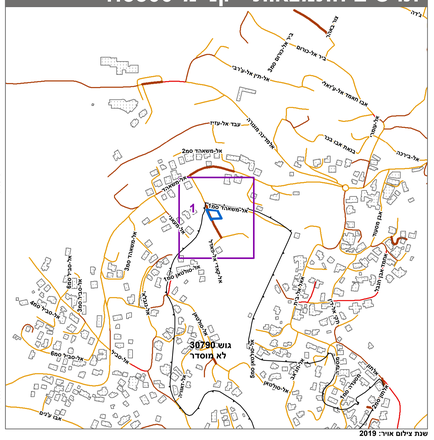

תרשים סביבה - קנ"מ 1:1300

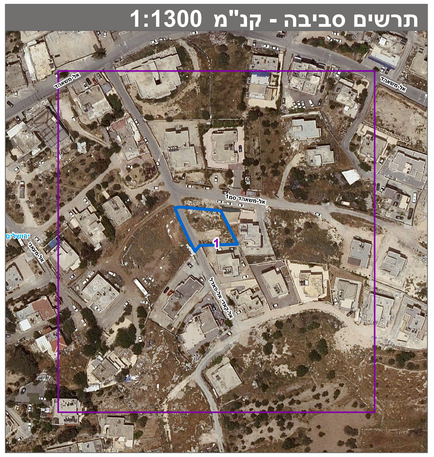

חוק התכנון והבניה, התשכ"ה - 1965
תכנית מתאר מקומית

מס' 101-1006311

הקמת בניין חדש למגורים בשכ' צור באהר-ירושלים

תשריט מצב מוצע	גיליון 1 מתוך 1
מחוז	ירושלים
מרחב תכנון מקומי	ירושלים
רשות מקומית	ירושלים
ישוב	ירושלים
תכנית בסמכות	מחוזית
איחוד וחלוקה	ללא איחוד וחלוקה
היתרים או הרשאות	תכנית שמכוחה ניתן להוציא היתרים או הרשאות
מונה תדפיס התשריט	7
מועד הפקה	03/04/2023 21:24
שטח התכנית	0.607 דונם קנה מידה 1:250

אישורים בתכנית מס' 101-1006311

מינהל התכנון
חוק התכנון והבניה, התשכ"ה - 1965
מחוז ירושלים
הועדה המחוזית החליטה ביום :
19/02/2023
לאשר את התכנית
30/04/2023
תאריך יו"ר הועדה המחוזית

שמות*

מגיש התכנית	יוסף דוויאת תאגיד:
עורך ראשי	אילן אפרת תאגיד: איתקאן שירותי הנדסה

טבלת גושים וחלקות*

מספר גוש	חלק/ כל הגוש	מספרי חלקות בשלמות	מספרי חלקות בחלקיותן
30790	חלק	1	

* הרשימה המלאה מפורטת בהוראות התכנית / בהודעה שפורסמה בעיתונות וברשומות

הריני מצהיר בזאת כי המפה הטופוגרפית/המצבית המהווה רקע לתכנית זו, נערכה על ידי ביום 10/7/2021 והיא הוכנה לפי הוראות נוהל מבא"ת ובהתאם להוראות החוק ולתקנות המודדים שבתוקף.
דיוק הקו הכחול והקדסטר: מדידה אנליטית מלאה ברמת תצ"ר

שם המודד	מספר רשיון	חתימה	תאריך
אבו רג`ב נזאר	1168		