


מינהל התכנון  
תכנית לתשתית לאומית מס'  
16 המאושרת ע"י הממשלה לפי החלטת הממשלה מס' 16  
תאריך: 02/12/2024

וחתומה בידי מזכיר ממשלה ובידי מזכיר הועדה

אפרת  
מזכיר ממשלה  
תאריך: 23/12/2024








מזכיר הועדה




604-0969329  
תשריט נכסי פעילות קצא"א  
מתחם אשקלון  
מס' דר/604/קצאא/101

604-0969329  
תשריט נכסי פעילות קצא"א  
מתחם אשקלון  
מס' דר/604/קצאא/101

### מקרא מצב מאושר


-  גבול התכנית
-  מעגנה תחום ימי
-  מעגנה תחום יבשתי
-  גבול יעוד 'מעגנה - תחום ימי'
-  גבול יעוד 'מעגנה - תחום יבשתי'
-  מספר תכנית מאושרת 604-0969329
-  קו החוף
-  תחום חוף הים
-  גבול גוש
-  גבול חלקה
-  מספר גוש 60251
-  מספר חלקה 1
-  מספר תא שטח 200



604-0969329  
תשריט נכסי פעילות קצא"א  
מתחם אשקלון  
מס' דר/604/קצאא/101

חוק התכנון והבניה, התשכ"ה - 1965	
תכנית תשתיות לאומיות	
תכנית מס' תת"ל 139	
שם התכנית	
מעגן - עורף תפעולי לחקלאות ימית	
תשריט מצב מאושר גיליון 1 מתוך 1	
מחוז	הדרום-נפת אשקלון
מרחב תכנון מקומי	אשקלון, גלילית מחוז הדרום
רשות מקומית	אשקלון (ביבשה)
ישוב	אשקלון
שטח התוכנית	33.4868 דונם קנה מידה 1:1250
איחוד וחלוקה   סמכות ראשית	אופי התכנית
ללא איחוד וחלוקה	תכנית שניתן מכוחה להוציא ריתנים ו/או הרשאת
הוראות לתכנון	לא
תלת מימד	31/03/2024
תאריך	העברת התכנית להערכת השנות
שלב	עפ"י סעיף 76 (ג) בחוק
מחזור	2

נושאים וחלקות בתכנית:			
נוש	סוג נוש	חלקות במלומות	חלקי חלומות
2529	מסדר	---	24
60251	מסדר	---	1



תרשים סביבה  
קנ"מ 1:10,000



שם המודד	גיאל הספרי
מספר רישון	15.02.2004
מספר רישון	האריך
חודמה	
מספר	02-9933066
שם המודד	אורן מסחרי יבין כפר נעון
שם המודד	02-9938099
חברת המודד	MODEGEX-EXS-HEX.COM
רצוי תשריט בואת כי רחפה והומורנית/עממית/חזרה רשת לתכנית זו	
עברת על ידי ביום 24-02-24 והיא נכנסה לפי הוראות חוק בואת	
ובואת הוראות חוק לנחות מודדים עממית/חזרה רשת רכבת והקוסטר	
מדיה אלקטרונית מאת ברמת תציר	

