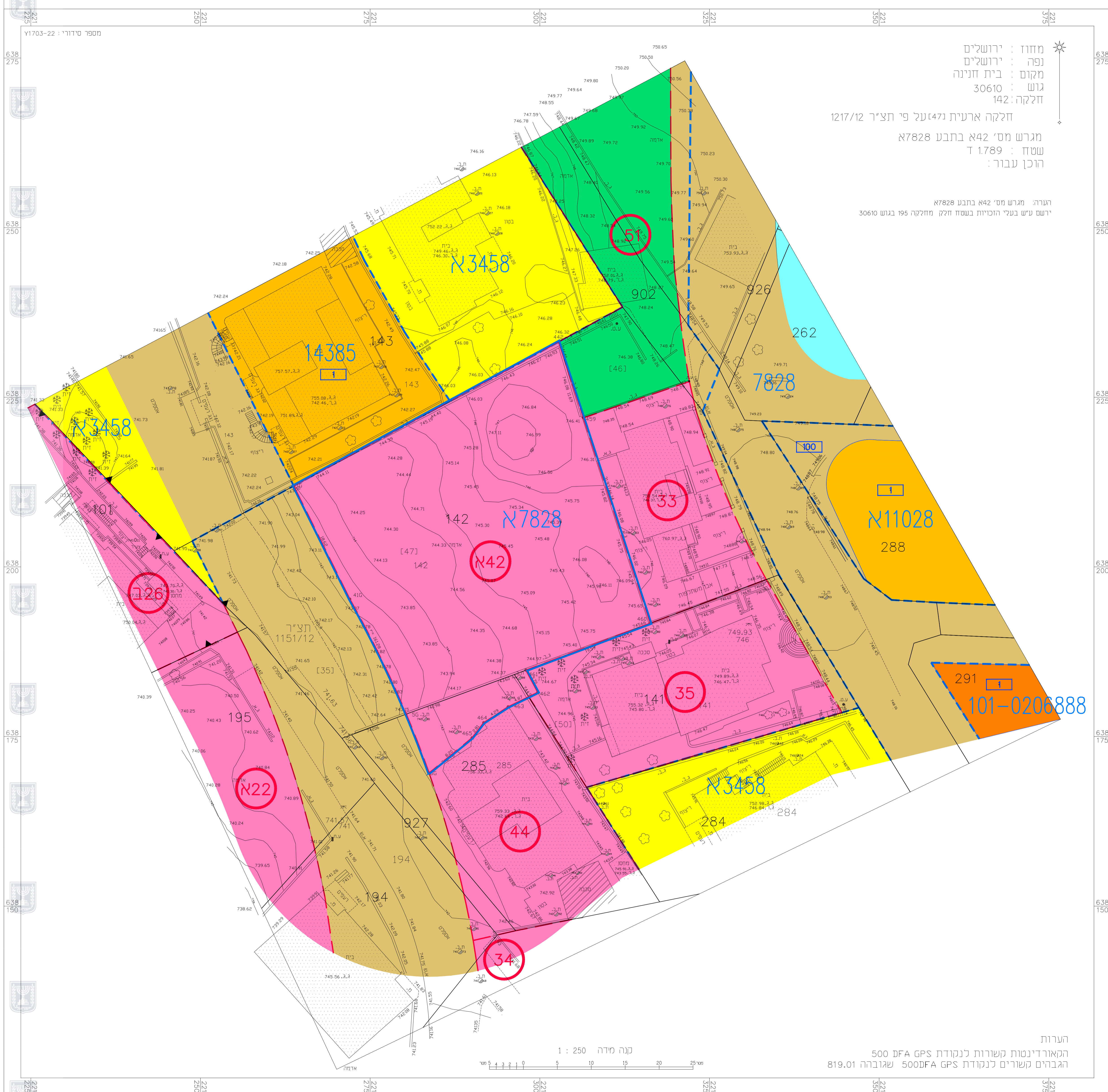
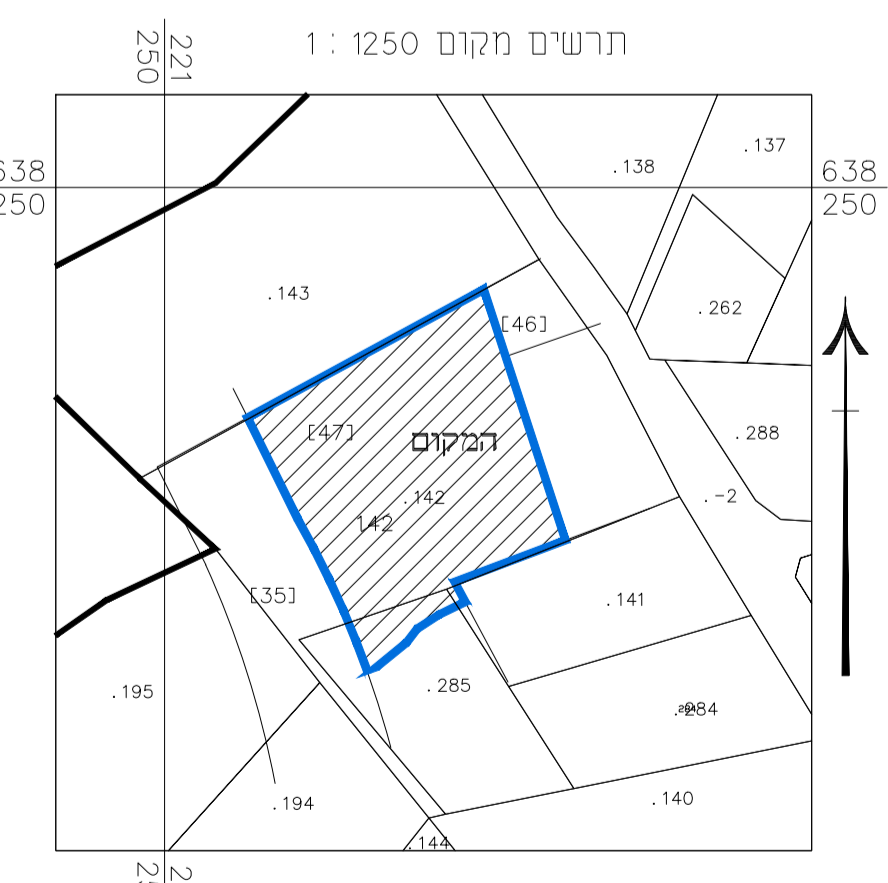
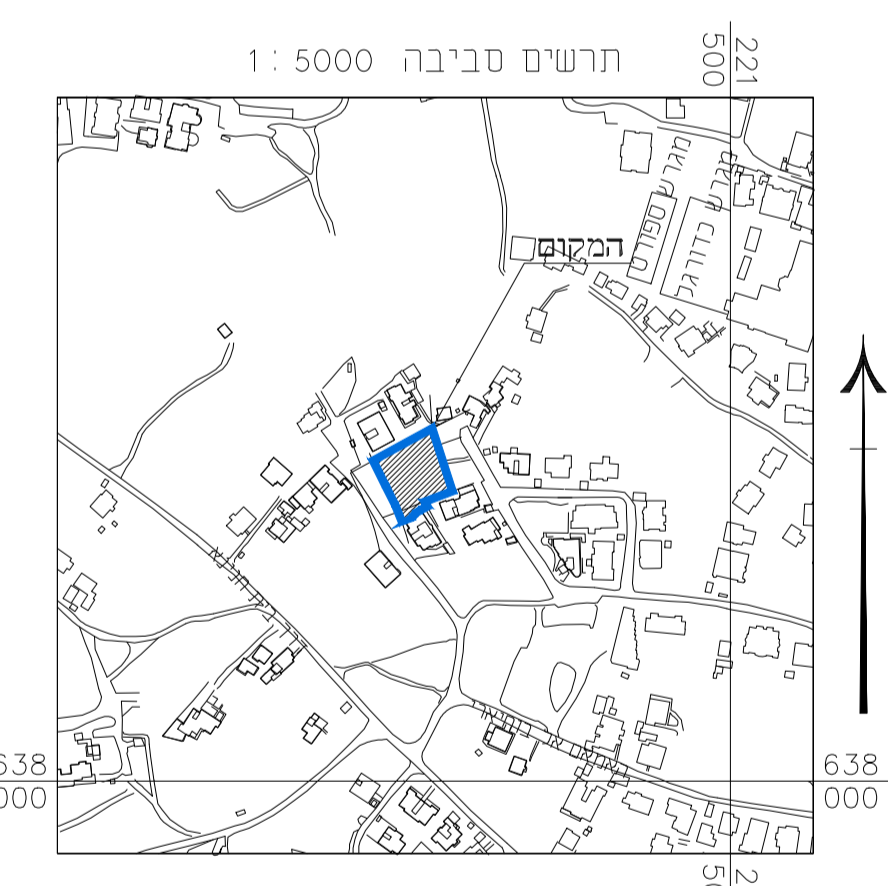


מצב מאושר עפ"י תכניות 7828 \ 7828 \ 101-0206888 \ א3458 \ 14385 \ א11028



- מקרא מצב מאושר**
- גבול תכנית
  - 7828 גבול תכנית מאושרת ומספרה
  - 142 גבול חלקה ומספרה
  - גבול תא שטח
  - 1 מספר תא שטח
  - אזור מגורים ג
  - אזור מגורים ב
  - אזור מגורים 1 מיוחד
  - אזור מגורים 2 מיוחד
  - אזור מגורים 5 מיוחד
  - דרך מאושרת
  - שטח ציבורי פתוח
  - 42 מס' מגרש חדש



חוק התכנון והבניה, התשכ"ה - 1965  
 תכנית מתאר מקומית

**מס' 101-1087550**

**שם התכנית**  
 הגדלת זכויות הבניה ומספר הקומות בשכי בית חנינה ירושלים

**מצב מאושר**

<b>שם התספח</b>	קני"מ
<b>תשריט מצב מאושר</b>	1:250

תאריך 04/04/2022

**הצהרת המודד:**  
 הרני מצורף בואת כי מדידת המפה הסופגריפת/מצבית/מחווה רקע לתכנית זו, נערכה על ידי ביום 30/03/2022 והיא הוכה לפי נוהל מבאית וברתאם להוראת החוק ולתקנות המודדים שבתוקף.  
 מדידה אנליטית מלאה ברמת תצ"ר (כולל וקו הכחול)

שם המודד: 1551 מספר רש"ן: חתימה: תאריך: