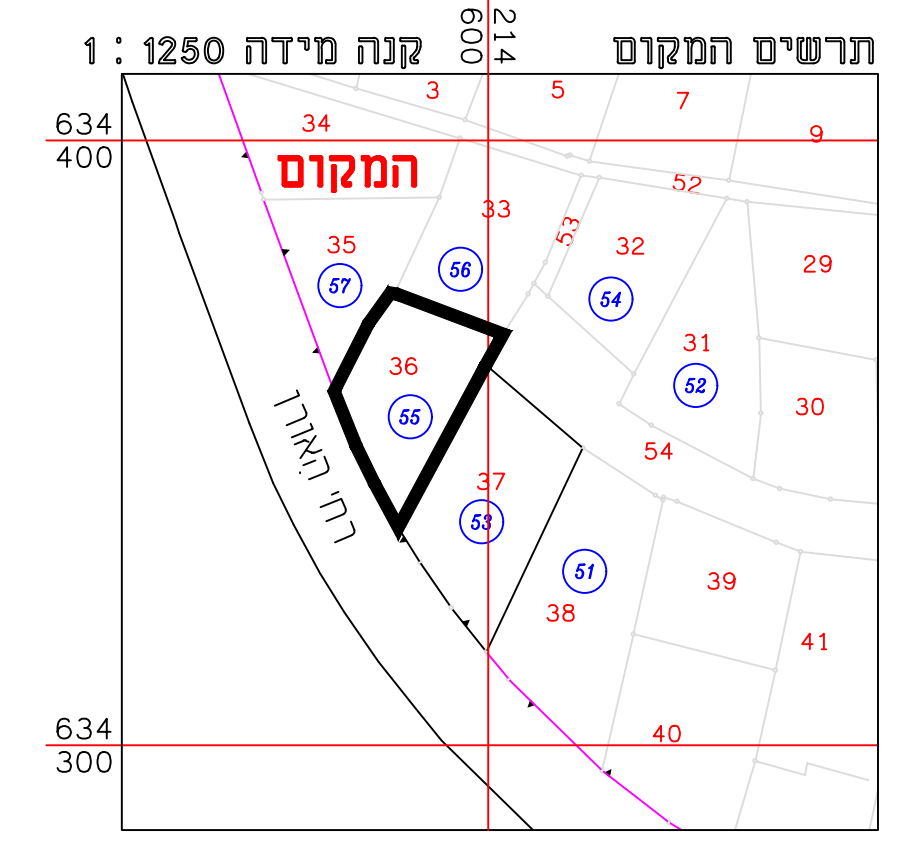
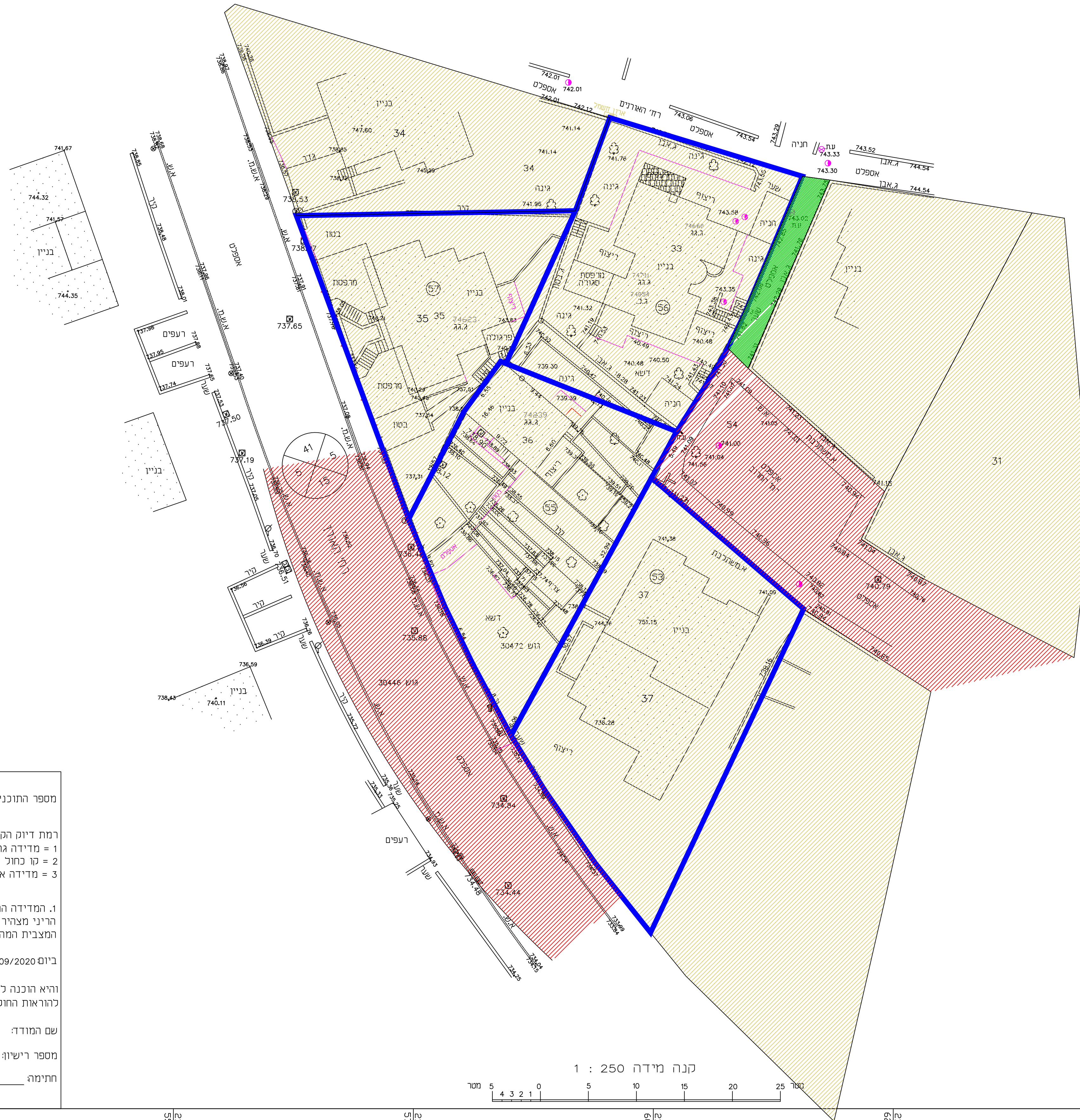
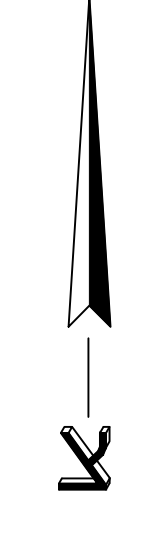




W:\WORK\QASTAL\30472\36\G09215_...
16.12.2017
1 : 250

- גבול התכנית
- אזור מגורים 5
- דרך מאושרת
- שטח ציבורי פתוח
- גבול חלקה
- 30472** מספר גוש
- 36** מספר חלקה
- 55 מסי מגרש לפי תב"ע מ.י. 274



תעורת
1. הקואור' מבוססות על רשת נקודות ארצית 752KM,1450ZHD
2. הגבוים מבוססים על נקודה G.P.S 752.KM שגובהה 734.72

מספר התוכנית: 30472-36

רמת דיוק המו הכחול והקדסטרי: 3
1 = מדידה גרפית
2 = מו כחול 'כבלנד' ברמה אנליטית
3 = מדידה אנליטית מלאה ברמת תציר

1. המדידה המקורית
הריני מצהיר בזאת כי מדידת המפה הטופוגרפית/
המצבית המהווה רקע לתוכנית זו, נערכה על ידי:

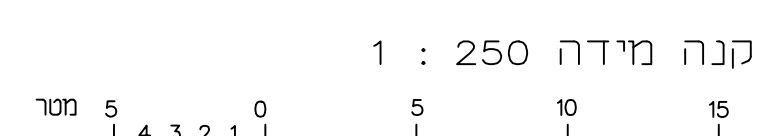
ביום 10/09/2020

והיא הוכנה כפי הוראות נזולי מבאית ובהתאם
להוראות החוק ולתקנות המודדים שבתוקף.

שם המודד: גבארה תאופיק

מספר רישיון: 991

חתימה: _____ תאריך: _____



תשריט מצב מאושר

נספח לתכנית 152-0915298

בנין מגורים חדש ברחי האורן 19

גליון 1 מתוך 1

תחולה	רקע
תיאור הנספח	30/10/2020
קנ"מ	1:250
תרשימים נוספים	
שמות וזחתימות:	
שם:	מיכאל מיכאל
תאריך:	
עורך הנספח	