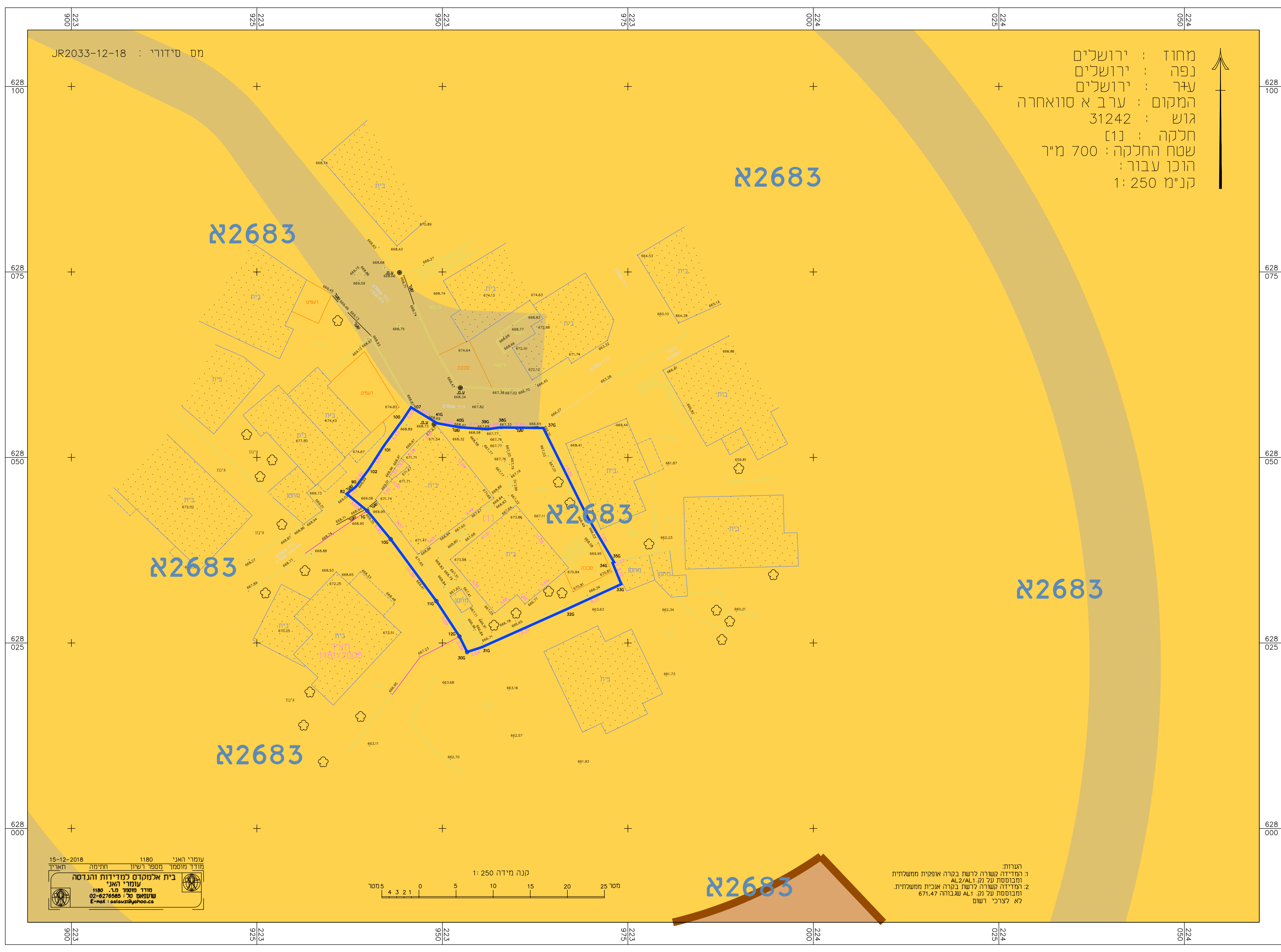


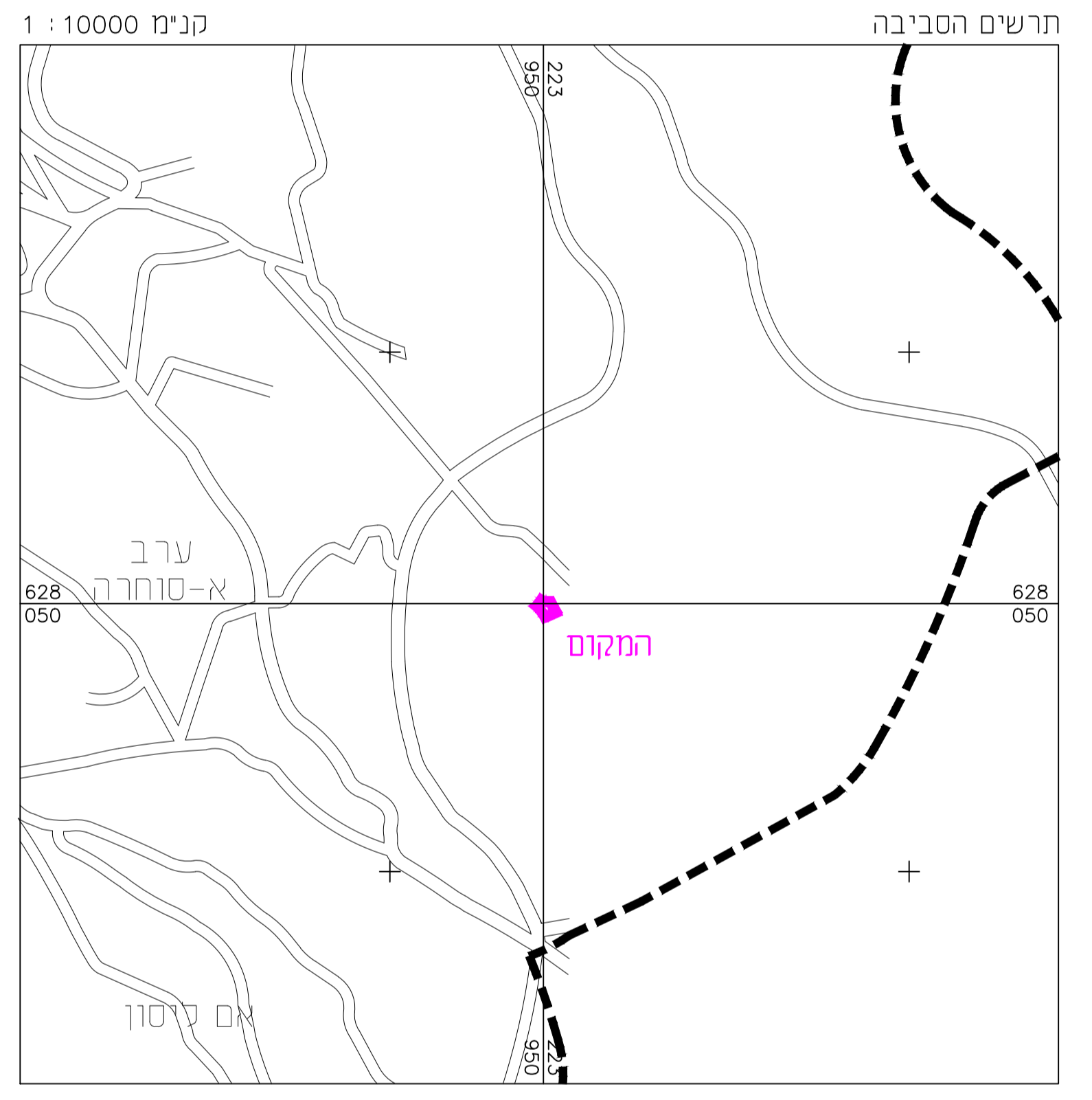
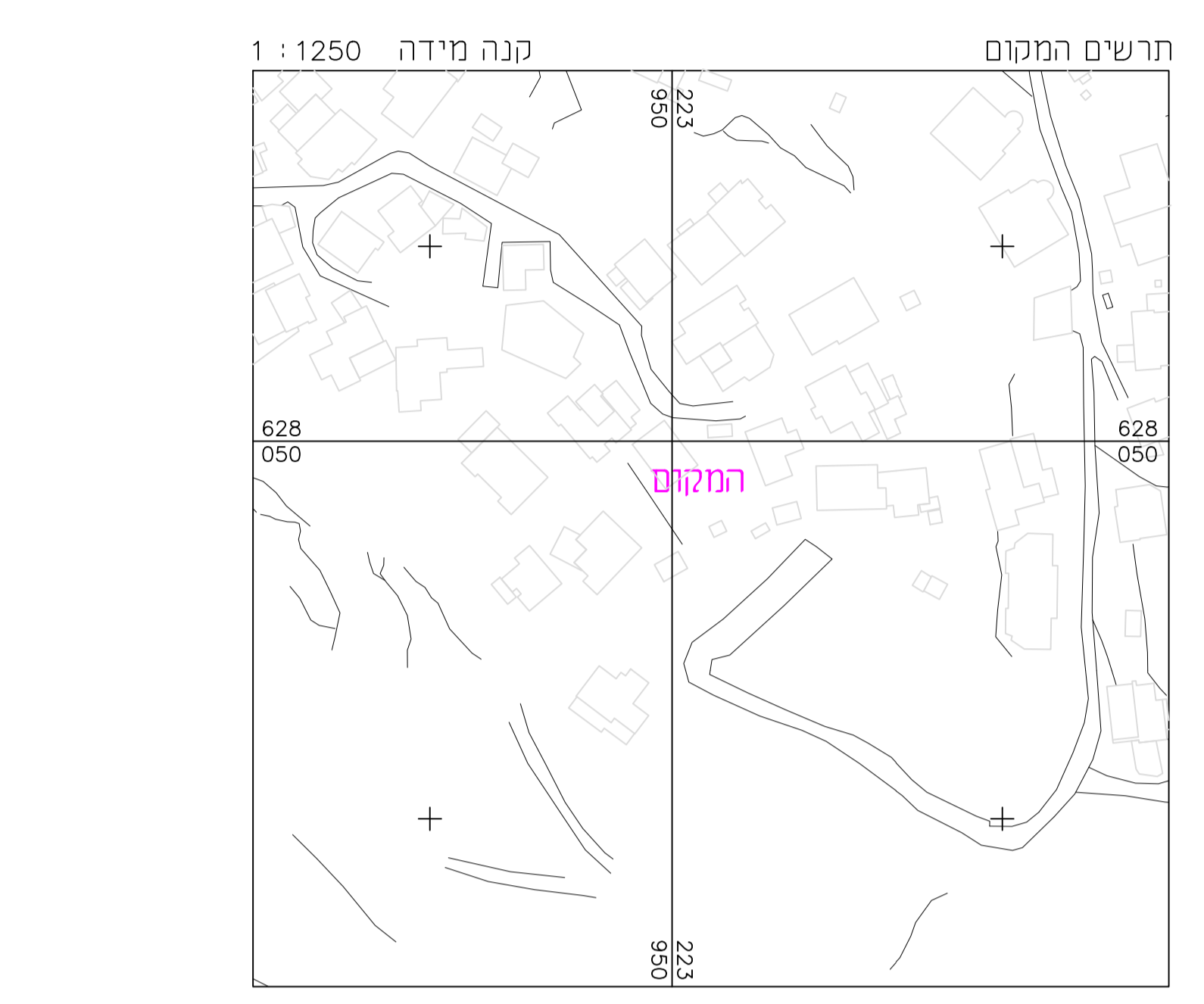
מצב מאושר

קני"מ 1:250



מקרא מצב מאושר

- גבול תכנית
- דרך מאושרת
- אזור מגורים 6
- מכנים ומסודות ציבור לזיהוי
- מספר תכנית מאושרת



חוק התכנון והבניה, התשס"ה - 1965 תכנית מתאר מקומית

מס' **101-0990697**
 הריסת בניין קיים ובניית בניין חדש במקומו ותוספת בינוי על בניין קיים

מצב מאושר	
גליון 1 מתוך 1	ירושלים
מחוז	ירושלים
מרחב תכנון מקומי	ירושלים
רשות מקומית	ירושלים
ישוב	ירושלים
תאריך	29/08/2022
שטח התכנית	0.701 ד"א

שם הנספח	קני"מ
מצב מאושר	1:250

טבלת גושים וחלקות			
מספר גוש	חלק/ כל הגוש	מספרי חלקות/ בשלמותן	מספרי חלקות/ בחלקיותן

מספר התכנית 18-12-2033-JR
 רמת דיוק וזכו הבניין וההרשמה 3
 1 = מדידה גרפית
 2 = 10 נקודות לכניסה בזמן אקטיוו
 3 = מדידה אקטיווית תואר בזמן תכנון
 1. המדידה המפורטת
 רכיני מפורט בואו כי מדידת המפה המפורטת/
 התכנית המפורטת רגע לתכנית זו. נעשה על ידי:
 ביום 2022-04-21
 ונראו ונבנה לפי הוראות נורכ תכנית ובנייה
 כלוראות החוק וכמתנות המודרים עשונפים.
 שם המודר: אשורף חגא יודא האני
 מספר רישוי 1180
 תחילה: תאריך:

שם	בשיר טויל	מ"מ	חתימה:
טלפקס	050-4797324	מספר	40400
דוא"ר	bashir.twil@yahoo.com	טלפקס	02-5865426